

Communautés en voie de disparition?

Les changements démographiques à Sainte-Anne-des-Monts et dans la MRC la Haute-Gaspésie

Réalisé par: Louis-Benoit L'Italien-Bruneau

lbii_@hotmail.com

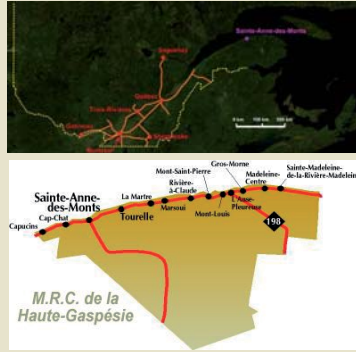
Projet Terminal Hiver 2009

Supervisé par: Daniel Gill

Sainte-Anne-des-Monts : Chef-lieu de la MRC La Haute-Gaspésie

La municipalité de Sainte-Anne-des-Monts est située à 735 kilomètres au nord-est de Montréal, dans la région administrative Gaspésie-Îles-de-la-madeleine. Elle constitue l'un des quatre principaux pôles régionaux avec une population d'environ 6800 personnes depuis la fusion avec la municipalité voisine de Tourelle. Chef-lieu de la MRC de La Haute-Gaspésie, elle abrite un grand nombre de services régionaux (école secondaire, hôpital, bureaux gouvernementaux) ainsi qu'une variété plus importante de commerces de service, de ventes, etc. Quant à la MRC de La Haute-Gaspésie, elle s'étend sur le littoral du Golfe du Saint-Laurent sur une distance de plus de 120 kilomètres, regroupant toutes les municipalités entre Cap-Chat et Sainte-Madeleine-de-la-Rivière-Madeleine.

À droite : carte de localisation de Sainte-Anne-des-Monts par rapport au réseau autoroutier et aux six régions métropolitaines de recensement du Québec et un schéma de la composition de la MRC La Haute-Gaspésie, tirée du site web www.gaspesie-les-iles.org



Les enjeux du vieillissement

Ce renversement de la pyramide nous oblige à revoir nos modèles de planification souvent pensés en fonction de la famille et d'une population en croissance. Sur le plan des transports, il faudra par exemple accorder une attention aux déplacements actifs sur lequel dépendent une partie de la population âgée pour avoir accès aux services et aux ressources dont ils ont de besoin pour rester indépendants. Dans le domaine du bâtiment, la ville devra être prête à se montrer souple pour accommoder certaines demandes des aînés pour l'adaptation de leur domicile s'ils le désirent. En terme de gouvernance, la ville devra être à l'écoute des aînés et mettre en place un dialogue avec eux afin d'être au fait de leurs préoccupations.

La difficile occupation du territoire

Mais au-delà de ces considérations, des questions importantes sur la place des régions et les mesures de sauvetage que l'on a mises en place pour assurer leur pérennité reviennent nous hanter. La population locale se souvient encore des grandes opérations de planification du Bureau de l'aménagement de l'Est du Québec (BAEQ), dont on se rappelle encore les fermetures de villages ainsi que les plans de relocalisation. Cet héritage a rendu les citoyens méfiants des grands projets gouvernementaux et a favorisé une approche plus participative. Si à la non-viabilité économique s'ajoutent des dynamiques démographiques qui provoquent un dépeuplement de la région (disparition des baby-boomers, exode des jeunes) arriverons-nous alors à un point de non-retour qui forcera les autorités à remettre en cause l'occupation même de certaines régions périphériques? L'histoire de l'Est du Québec nous démontre que les opérations de fermeture des communautés se font généralement dans la douleur, malheureusement, il est craint que dans quelques années, de nombreuses communautés seront confrontées à des choix difficiles.



Ci-dessus : vue du centre de Sainte-Anne-des-Monts à partir de l'Hôpital des Monts

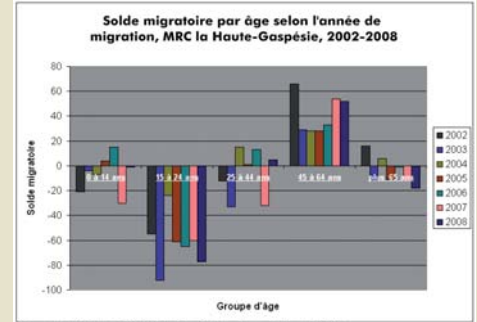
À gauche : la 1ère avenue, l'ancienne rue commerciale de Sainte-Anne-des-Monts qui longe le fleuve, constitue un environnement peu agréable pour la marche.

Ci-bas : l'hôpital des Monts est situé au sommet d'un plateau, ce qui le rend difficile d'accès à pied malgré sa proximité relative de la zone urbaine.

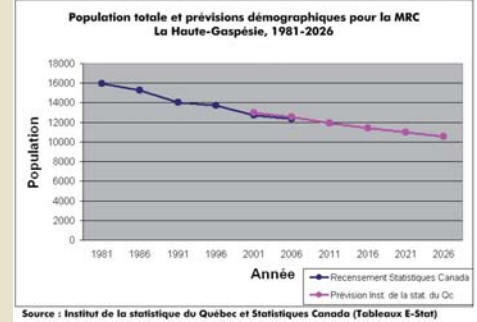


Les causes du vieillissement

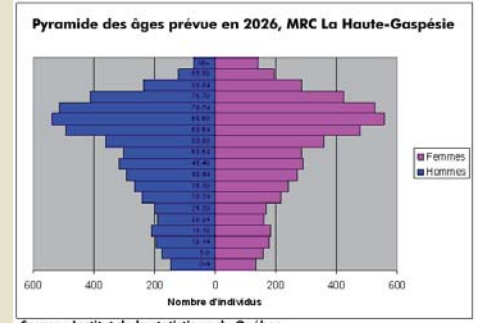
Depuis plusieurs années, la municipalité perd plusieurs dizaines de personnes, surtout des jeunes, mais aussi des travailleurs dans la force de l'âge. Cette population qui quitte la région pour de multiples raisons et y revient rarement. De plus, elle est souvent remplacée par des baby-boomers qui viennent y habiter la pour la beauté de ses paysages et sa qualité de vie. Combiné au faible taux de natalité en Gaspésie et à la hausse de l'espérance de vie, la municipalité est victime d'un vieillissement à la fois par haut et le bas, entraînant ainsi un renversement de la pyramide des âges.



Source : Institut de la statistique du Québec, base de donnée FIPA



Source : Institut de la statistique du Québec et Statistiques Canada (Tableaux E-Stat)



Source : Institut de la statistique du Québec