

# **Créer un atlas numérique de l'architecture publique en France (1795-1840)**

## **Éditorialisation d'une base de données en histoire de l'art**

### **Volume d'illustrations**



**Fig. 1-1**

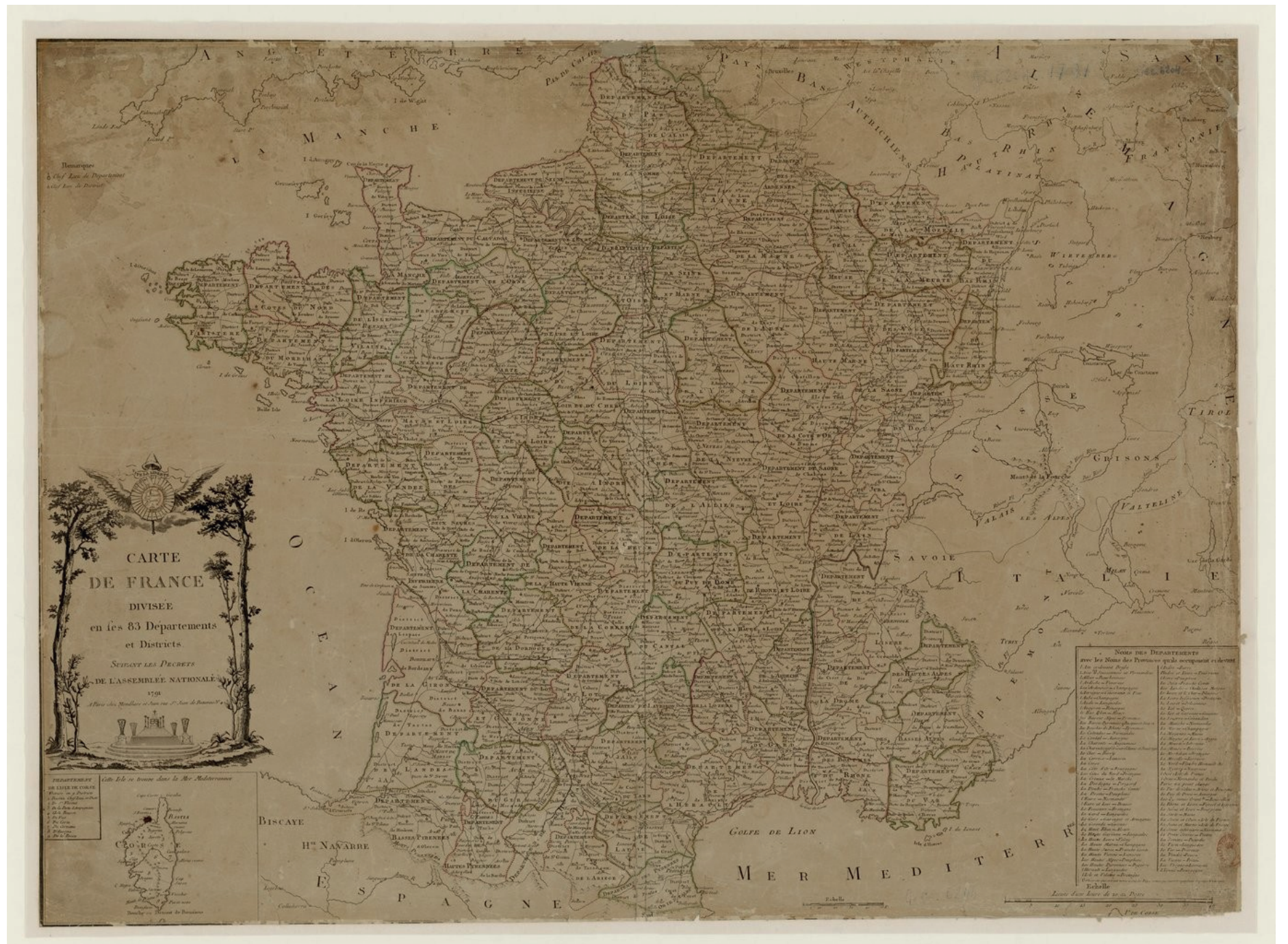
P. Tardieu (graveur), *La France actuelle et ses anciens défenseurs. Carte de France physique et administrative*, dressée par P. Tardieu, Paris: Binet éditeur, 1838.  
<https://gallica.bnf.fr/ark:/12148/btv1b53083503z>



**Fig. 1-2**

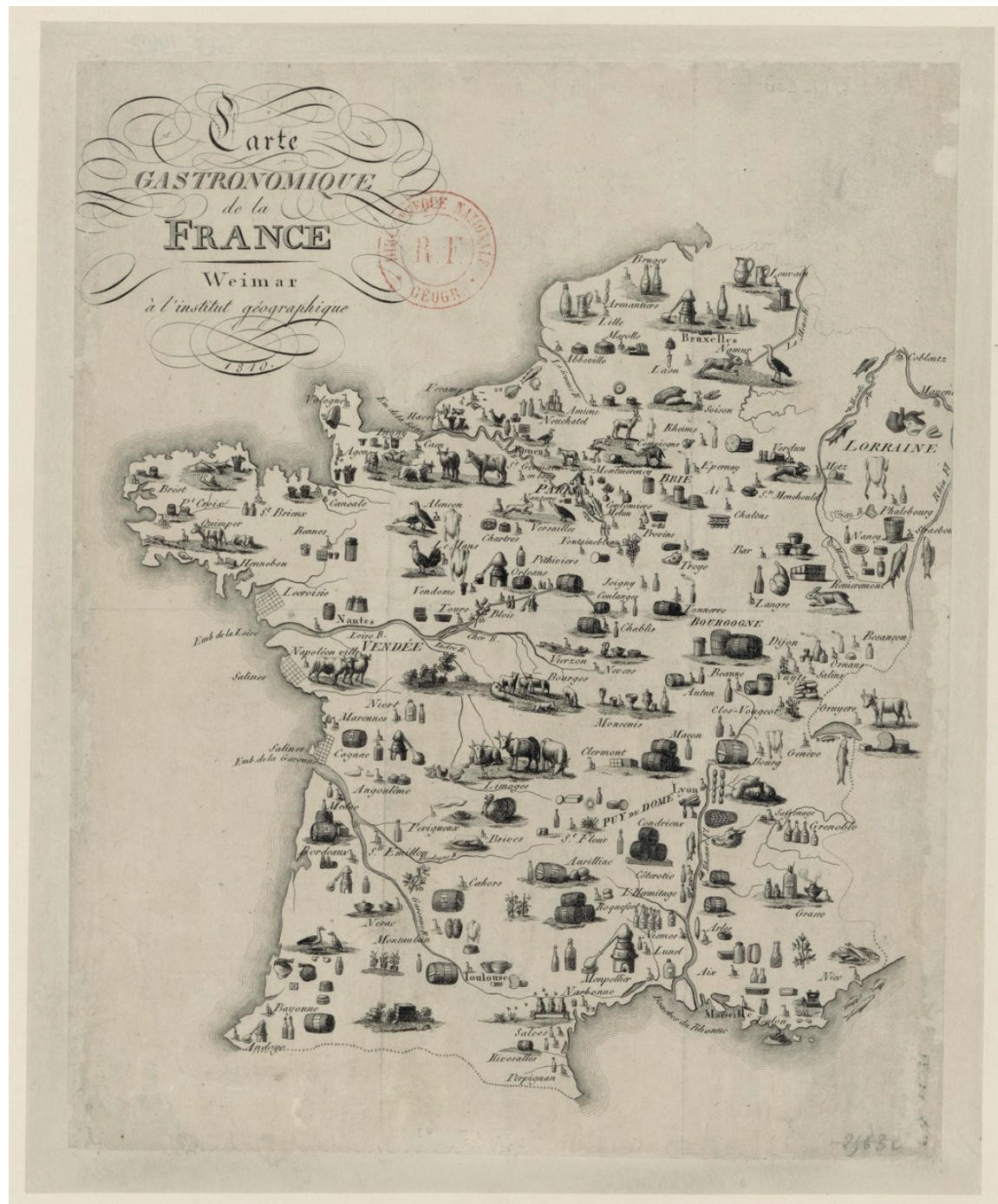
Roch-Joseph Julien (cartographe), César-François Cassini de Thury (cartographe du modèle), H. Boyet (graveur), *Carte de France divisée en ses XXXI gouvernements militaires et en ses provinces, dressée sur les meilleures cartes qui ont parues jusqu'à présent et sur la carte des triangles en XVIII petites feuilles, levée géométriquement par ordre du Roi, et mise au jour par Mr. Cassini de Thury, ... Dédiée et présentée à Mons. le comte de St. Florentin...*, 1754.

1 carte en 6 feuilles assemblées, contours colorés, 150 x 135 cm.  
<https://gallica.bnf.fr/ark:/12148/btv1b53052984z>



**Fig. 1-3**

Anonyme, *Carte de France divisée en ses 83 Départements et Districts suivant les Décrets de l'Assemblée nationale*, Paris : Mondhare et Jean, 1791.  
<https://gallica.bnf.fr/ark:/12148/btv1b53083405g>



**Fig. 1-4**

Anonyme, *Carte gastronomique de la France*, Weimar : Institut géographique, tirée du *Guide des voyageurs en France...*, H.A.O. Reichard, 6e éd., Weimar : Institut géographique, 1810.

1 carte, 28 x 21,5 cm, <https://gallica.bnf.fr/ark:/12148/btv1b8440342j>

Ge C6607 30 50

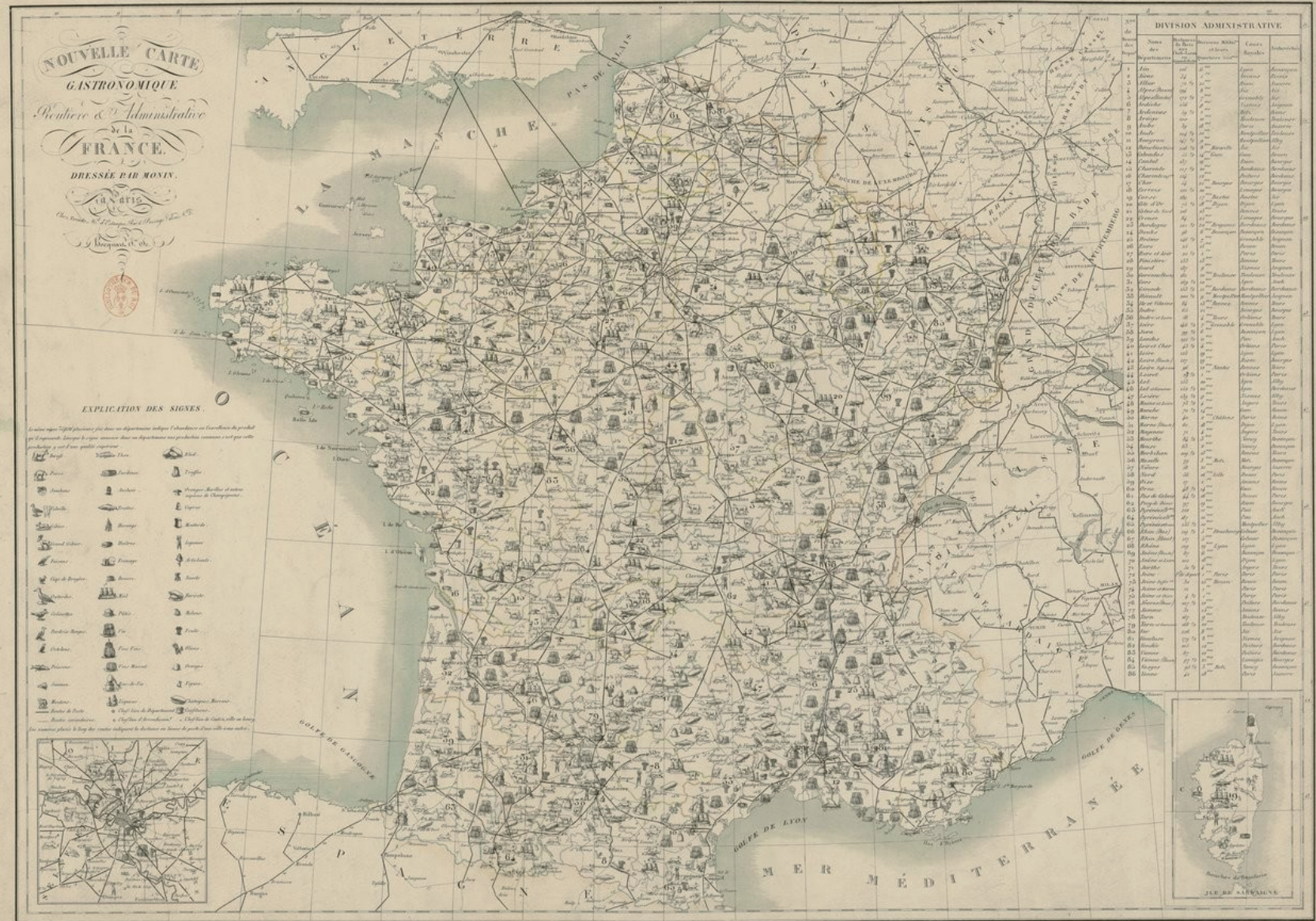
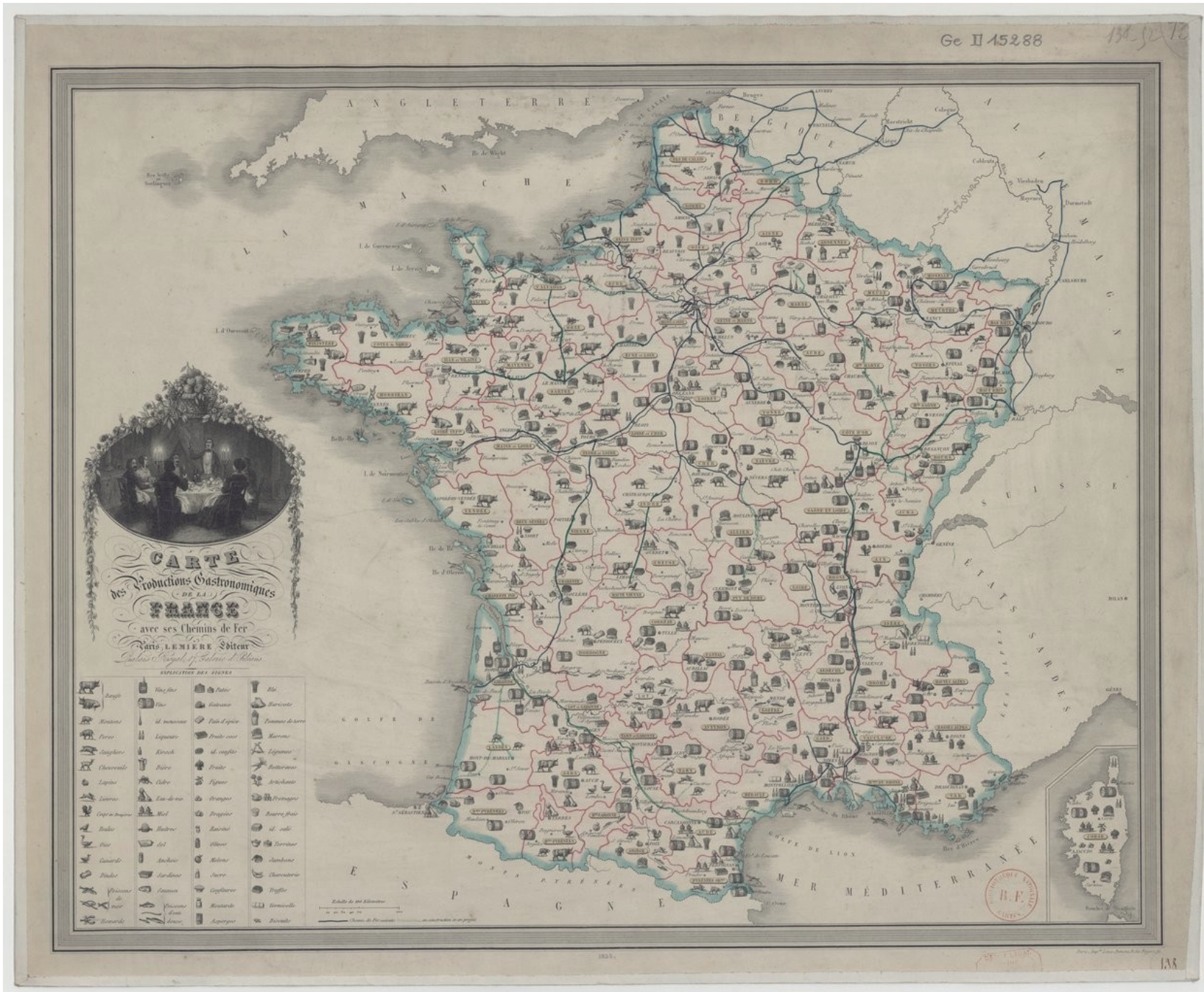


Fig. 1-5

Charles Monin, *Nouvelle carte gastronomique, routière et administrative de la France*, Paris : Chez Troude, 1830.  
<https://gallica.bnf.fr/ark:/12148/btv1b53084730z>



**Fig. 1-6**

Anonyme, *Carte des Productions Gastronomiques de la France avec ses chemins de fer*, Paris : Lemièr (éditeur scientifique), 1852.

1 feuille en couleur, 600 x 485, <https://gallica.bnf.fr/ark:/12148/btv1b8493163b>

G. C. 6570 Vol. 104 B. II 1838 30-30

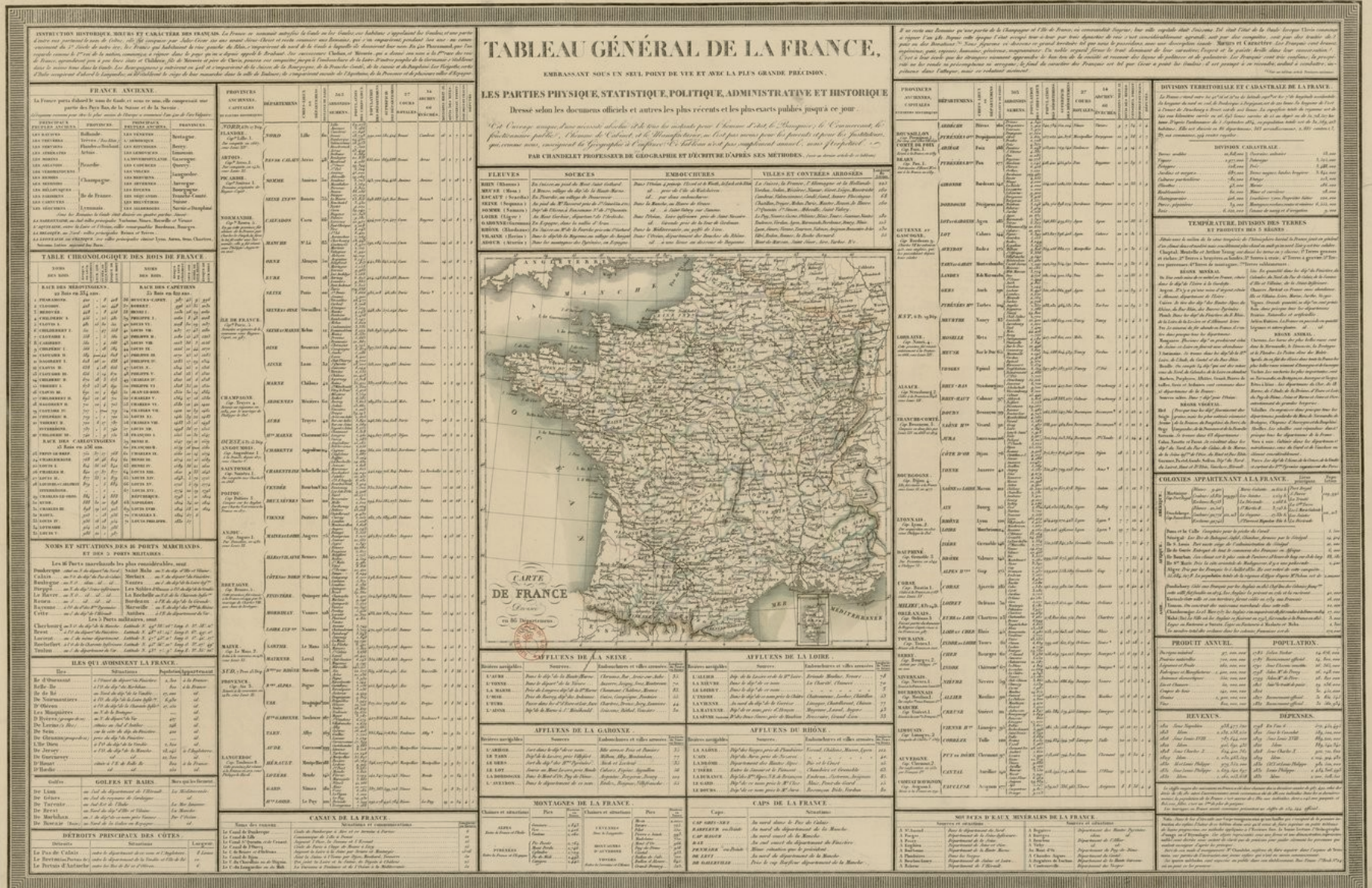
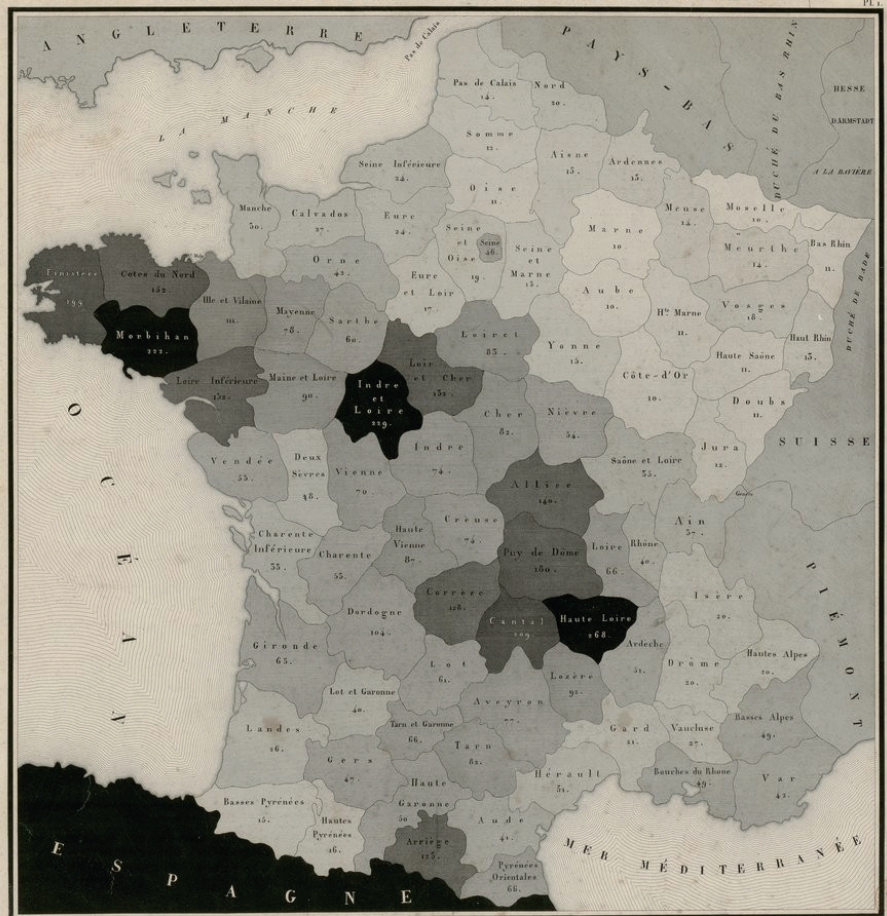


Fig. 1-7

Chandelet, *Tableau général de la France embrassant les parties physique, statistique...*, 1838.  
<https://gallica.bnf.fr/ark:/12148/btv1b5308301k>



CARTE FIGURATIVE DE L'INSTRUCTION POPULAIRE DE LA FRANCE.



**PARALLÈLE STATISTIQUE**  
relatif à l'enseignement populaire, à l'instruction supérieure, à l'industrie, à la richesse privée, aux revenus publics, entre la France du Nord, la France du Sud et la totalité de la France.

Deux autres notes, la notation des villes correspond à la situation des principales places industrielles de tout le pays. Cette notation est en nombre indiquant l'état de prospérité pour chaque Département. Cette notation est en nombre indiquant l'état de prospérité pour chaque Département. Cette notation est en nombre indiquant l'état de prospérité pour chaque Département.

	France du Nord	France du Sud	France totale
Population totale (1846)	15,635,539	11,315,433	26,950,972
Population par tête par département	1,049	817	918
Nombre des communes	17,221	12,579	29,800
Superficie totale	4,411	9,062	13,473

**INTÉRÊT DES SCIENCES ET DES ARTS**  
Nombres des livres de la France du Nord, de la France du Sud, de la France totale.

	France du Nord	France du Sud	France totale
Écoles primaires	940,516	795,375	1,735,891
Écoles de Haute Polytechnique (en 1846)	1,153	709	1,862
Écoles de Commerce de Commerce	38	17	55
Écoles d'Artisan (de 1834 à 1846)	1,199	813	2,012

**INTÉRÊT DU GOUVERNEMENT**  
Proportion des revenus publics fondés sur l'industrie.

	France du Nord	France du Sud	France totale
Revenu public	1,250,000,000	1,100,000,000	2,350,000,000
des Industries, Salins, postales, etc.	60	40	100
des autres de l'enseignement, etc.	40	60	100

**INTÉRÊT DES PARTICULIERS**  
Prospérité industrielle.

	France du Nord	France du Sud	France totale
Revenu net territorial	2,500,000,000	1,500,000,000	4,000,000,000
Revenu par habitant	60	50	55
Revenu net par ménage de 5 personnes	1,200	1,000	1,100

Fig. 1-8

Charles Dupin (1784-1873), J. Collon (dessinateur), *Carte figurative de l'instruction populaire de la France*, détaché *Des forces productives et commerciales de la France par le baron Charles Dupin*, pl. I. - Bf II, Bruxelles: s.n., 1826.  
<https://gallica.bnf.fr/ark:/12148/btv1b530830640>

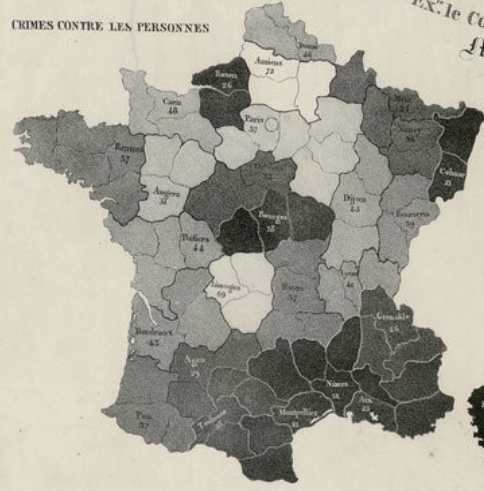
Ge. C. 9014.

# STATISTIQUE COMPARÉE DE L'ÉTAT DE L'INSTRUCTION ET DU NOMBRE DES CRIMES dans les divers Arrondissements des Académies et des Cours R<sup>o</sup> de France

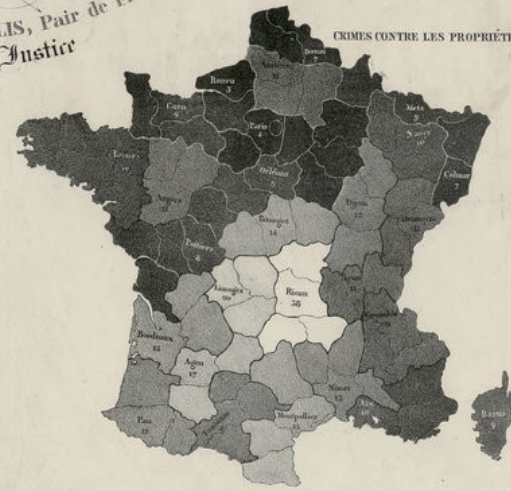
PAR A. BALBI & A. M. GUERRY, Avocat.

Dédié  
A Son Ex<sup>te</sup> le Comte DE PORTALIS, Pair de France,  
Ministre de la Justice

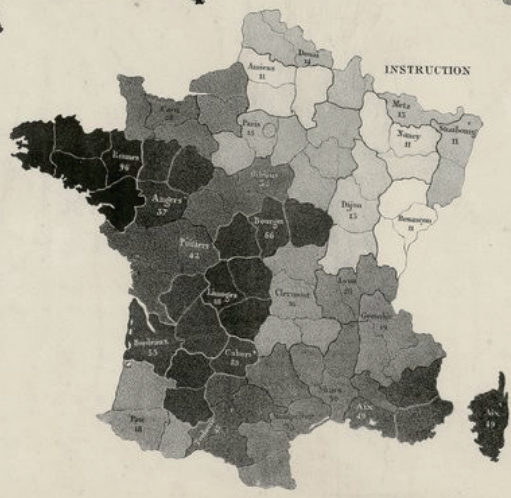
CRIMES CONTRE LES PERSONNES



CRIMES CONTRE LES PROPRIÉTÉS



CRIMES		INSTRUCTION	
Contre les personnes	Contre les propriétés	Contre les personnes	Contre les propriétés
André	André	André	André
Artois	Artois	Artois	Artois
Bordeaux	Bordeaux	Bordeaux	Bordeaux
Bretagne	Bretagne	Bretagne	Bretagne
Caen	Caen	Caen	Caen
Champagne	Champagne	Champagne	Champagne
Combraille	Combraille	Combraille	Combraille
Dauphiné	Dauphiné	Dauphiné	Dauphiné
Normandie	Normandie	Normandie	Normandie
Paris	Paris	Paris	Paris
Provence	Provence	Provence	Provence
Rhône	Rhône	Rhône	Rhône
Savoie	Savoie	Savoie	Savoie
Yonne	Yonne	Yonne	Yonne



Les deux premières cartes présentent d'après le Compt. général de l'Administration de la Justice, comparativement pour les années 1825, 1826 et 1827, et d'après le Bureau recensement, le rapport moyen de nombre des condamnés à la population dans les divers arrondissements qui forment l'arrondissement de chaque Cour Royale. Les divers degrés d'opacité des taches correspondent au nombre des crimes, mais en observant qu'elles ne sont comparables que dans la même carte. Les chiffres indiquent sur un tableau de cette nature le nombre des condamnés, dans pour les crimes contre les personnes, sur l'ensemble de la Cour royale de Paris en exceptant 1,000 celui de la Cour royale d'Amiens, 1 sur 72,000.

Prix 5 francs

A. M. L. de Marre  
L'éditeur de la Justice

Fig. 1-9

Adriano Balbi (1782-1848) et André-Michel Guerry (1802-1866), *Statistique comparée de l'état de l'instruction et du nombre des crimes dans les divers Arrondissements des Académies et des Cours Royales de France*, Jules Renouard (1798-1854) éditeur, 1827.

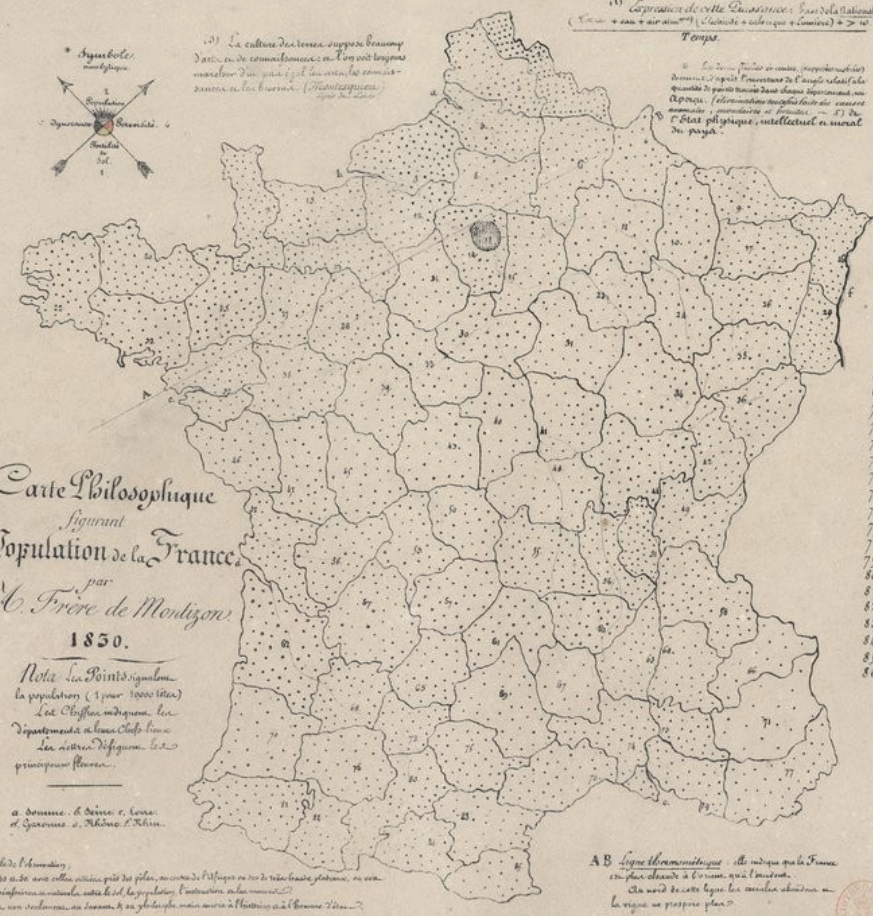
La feuille se compose de trois cartes : *Crimes contre les personnes*, *Crimes contre les propriétés*, *Instruction*, à la même échelle de 1 : 5.250.000 environ. En souscription, dédicace de Balbi au Chevalier de Marre.

<https://gallica.bnf.fr/ark:/12148/btv1b53093802z>

Fig. 1-6

am 1830  
7/18-50  
Ge. D. 14127

- 133. La France représentée à l'échelle de 1/1000000
- 1. Nord 485,858 Lille
- 2. Pas de Calais 442,969 Arras
- 3. Doune 528,282 Amiens
- 4. Ardennes 281,674 Mézières
- 5. Seine inférieure 488,897 Rouen
- 6. Seine 489,560 Paris
- 7. Manche 511,266 St. Lo
- 8. Oise 585,128 Compiègne
- 9. Meuse 419,157 Metz
- 10. Moselle 506,559 Sarre-lès-Duc
- 11. Marne 525,868 Châlons
- 12. Aube 421,665 Troyes
- 13. Calvados 500,956 Caen
- 14. Seine & Oise 430,371 Versailles
- 15. Seine & Marne 418,209 Meulan
- 16. Aube 421,665 Troyes
- 17. Meuse 419,157 Metz
- 18. Seine 489,560 Paris
- 19. Oise 585,128 Compiègne
- 20. Côte de Nord 581,684 Arras
- 21. Seine & Loir 477,782 Chartres
- 22. Finistère 562,881 Quimper
- 23. Aube 421,665 Troyes
- 24. Haute Marne 284,822 Châlons
- 25. Ille & Vilaine 550,852 Rennes
- 26. Mayenne 479,850 Laval
- 27. Mayenne 479,850 Laval
- 28. Maine 504,228 Alençon
- 29. Haute Saône 408,741 Vesoul
- 30. Saône & Loir 477,782 Chartres
- 31. Yonne 442,116 Auxerre
- 32. Ardennes 281,674 Mézières
- 33. Loire & Cher 450,266 Blois
- 34. Côte d'Or 571,042 Dijon
- 35. Haute Saône 408,741 Vesoul
- 36. Doubs 474,318 Besançon
- 37. Seine inférieure 488,897 Rouen
- 38. Maine & Loir 477,782 Chartres
- 39. Indre & Loire 497,760 Tours
- 40. Cher 442,116 Bourges
- 41. Nièvre 471,777 Nevers
- 42. Saône & Loir 477,782 Chartres
- 43. Indre 477,782 Chartres
- 44. Saône & Loir 477,782 Chartres
- 45. France 48,979 Paris
- 46. Vendée 422,816 Nantes
- 47. Deux Sèvres 428,260 Niort
- 48. Allier 415,509 Moulins
- 49. Aisne 401,638 Reims




- 50. Corse 185,079 Ajaccio
- 51. Rhône 416,557 Lyon
- 52. Charente inférieure 422,187 La Rochelle
- 53. Haute Vienne 476,351 Limoges
- 54. Loire 575,714 Nantes
- 55. Puy de Dôme 566,573 Clermont
- 56. Charente 416,557 Angoulême
- 57. Corrèze 484,182 Tulle
- 58. Lot 485,584 Brive
- 59. Dordogne 464,978 Périgueux
- 60. Haute Loire 485,673 Le Puy
- 61. Cantal 465,013 Aurillac
- 62. Gironde 538,151 Bordeaux
- 63. Ardèche 458,819 Viviers
- 64. Drôme 485,791 Valence
- 65. Lot 485,584 Cahors
- 66. Hautes Alpes 455,319 Gap
- 67. Lozère 458,778 Mende
- 68. Lot & Garonne 536,886 Agen
- 69. Corrèze 484,182 Brive
- 70. Landes 465,509 Mont-de-Marsan
- 71. Hautes Alpes 455,319 Briançon
- 72. Caen & Gironde 431,586 Montauban
- 73. Puy de Dôme 566,573 Clermont
- 74. Gironde 538,151 Bordeaux
- 75. Caen 455,655 Caen
- 76. Gers 457,601 Auch
- 77. Lot 485,584 Cahors
- 78. Corrèze 484,182 Brive
- 79. Puy de Dôme 566,573 Clermont
- 80. Haute Vienne 476,351 Limoges
- 81. Basses Pyrénées 415,169 Pau
- 82. Hautes Pyrénées 422,187 Tarbes
- 83. Aube 421,665 Troyes
- 84. Corrèze 484,182 Brive
- 85. Pyrénées orientales 415,169 Perpignan
- 86. Corse 185,079 Ajaccio

Fig. 1-10 Armand-Joseph Frère de Montizon (1790-1859), *Carte Philosophique figurant la Population de la France*, 1830. 1 feuille, 490 x 335. Les Points signalent la population, 1 pour 10.000 têtes. Les chiffres indiquent les départements et leurs Chefs-lieux. Les Lettres désignent les principaux fleuves. A droite et à gauche, index des départements avec le chiffre de leur population. En haut et en bas : notes, citations de Montesquieu, de Buffon. <https://gallica.bnf.fr/ark:/12148/btv1b8492261j>

**Fig. 1-11**

Alexandre-Jean-Baptiste-Guy de Gisors (1762-1835).  
*Détails faits par le soussigné qui sont en calque à son rapport concernant un projet d'établissement thermal au Mont Dore (Puy-de-Dôme),* séance du 18 avril 1814.  
Dessin sur calque à l'encre noire et rouge, lavis gris et rose. Paris, Bibliothèque de l'Institut, Ms. 1044.



D. 6795

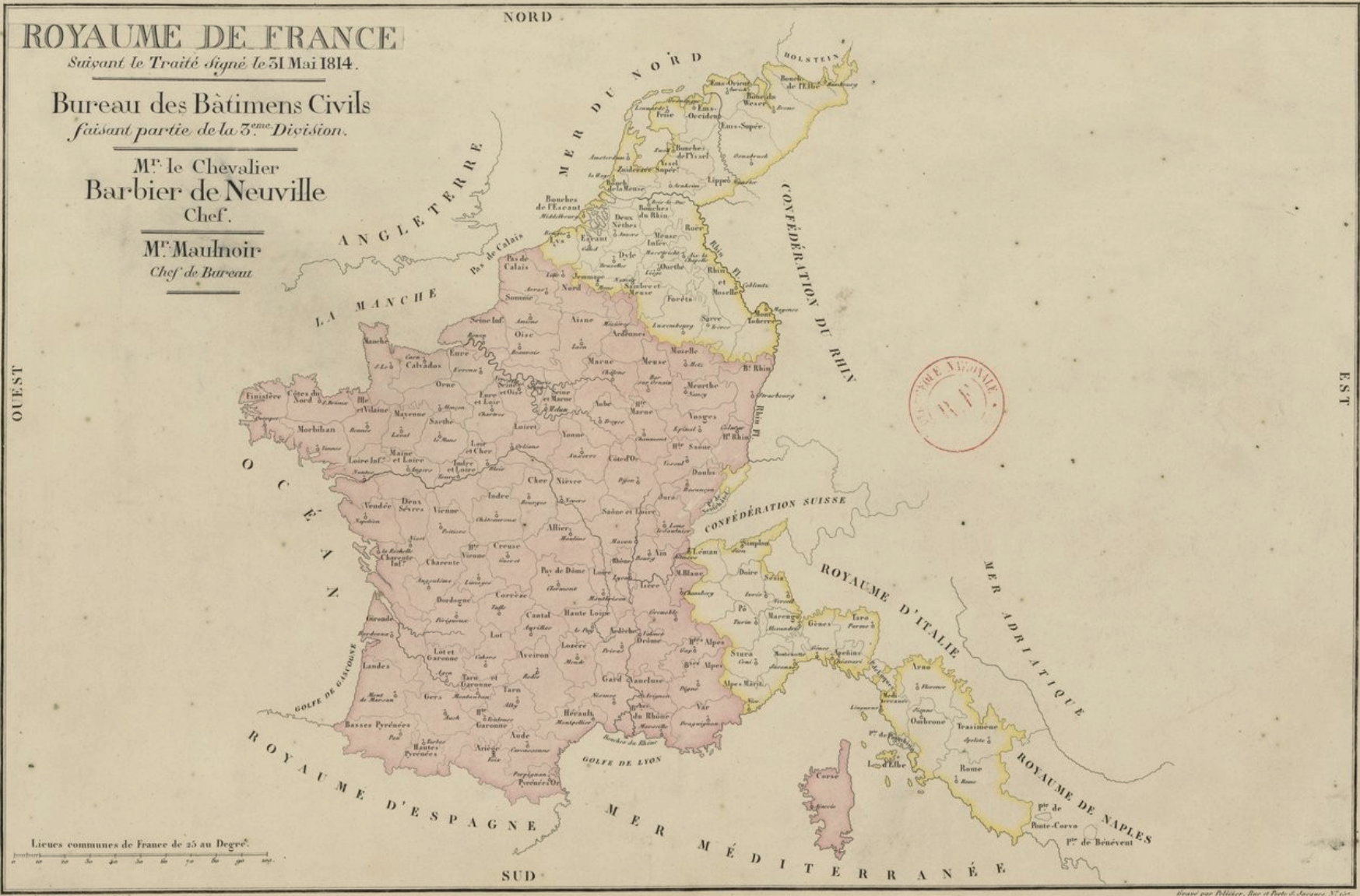


Fig. 1-12

(Signé : Chemot, ingénieur), Royaume de France, suivant le traité signé le 31 mai 1814, 1814.

1 feuille en couleur, 42 x 28cm, <https://gallica.bnf.fr/ark:/12148/btv1b8445701j>



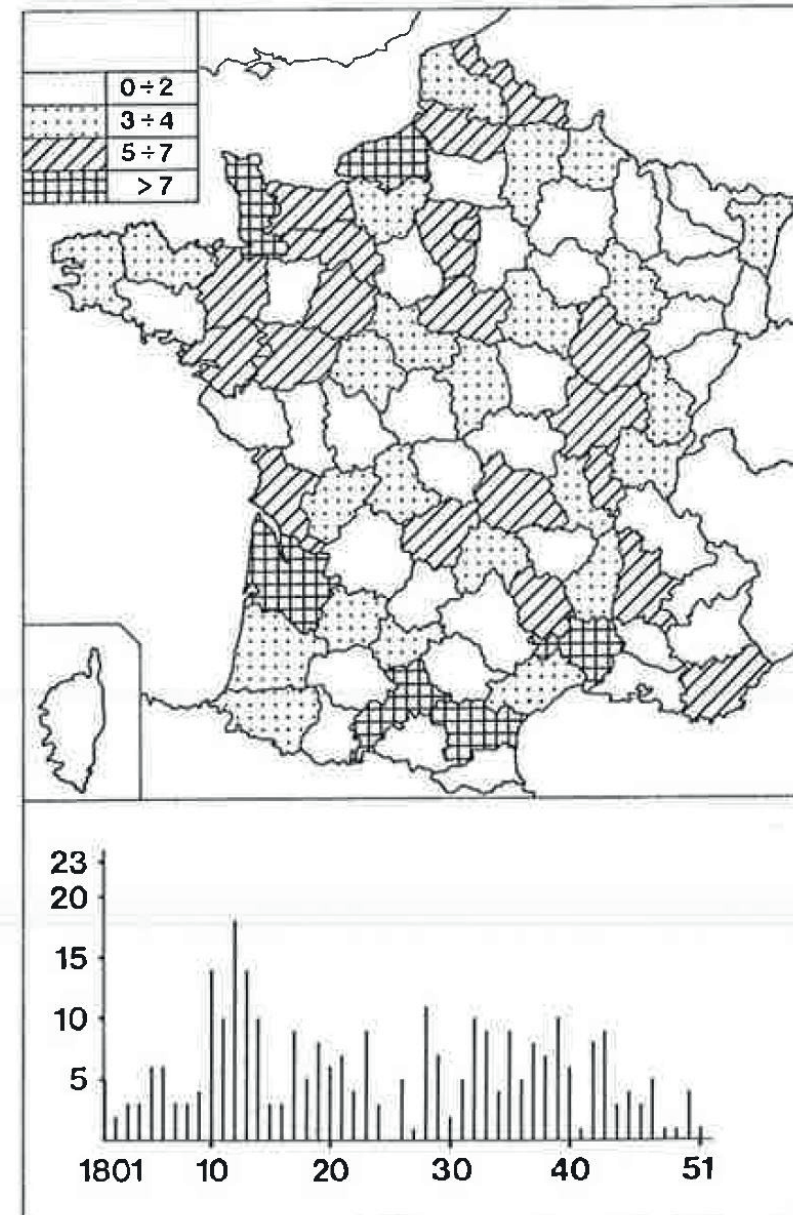
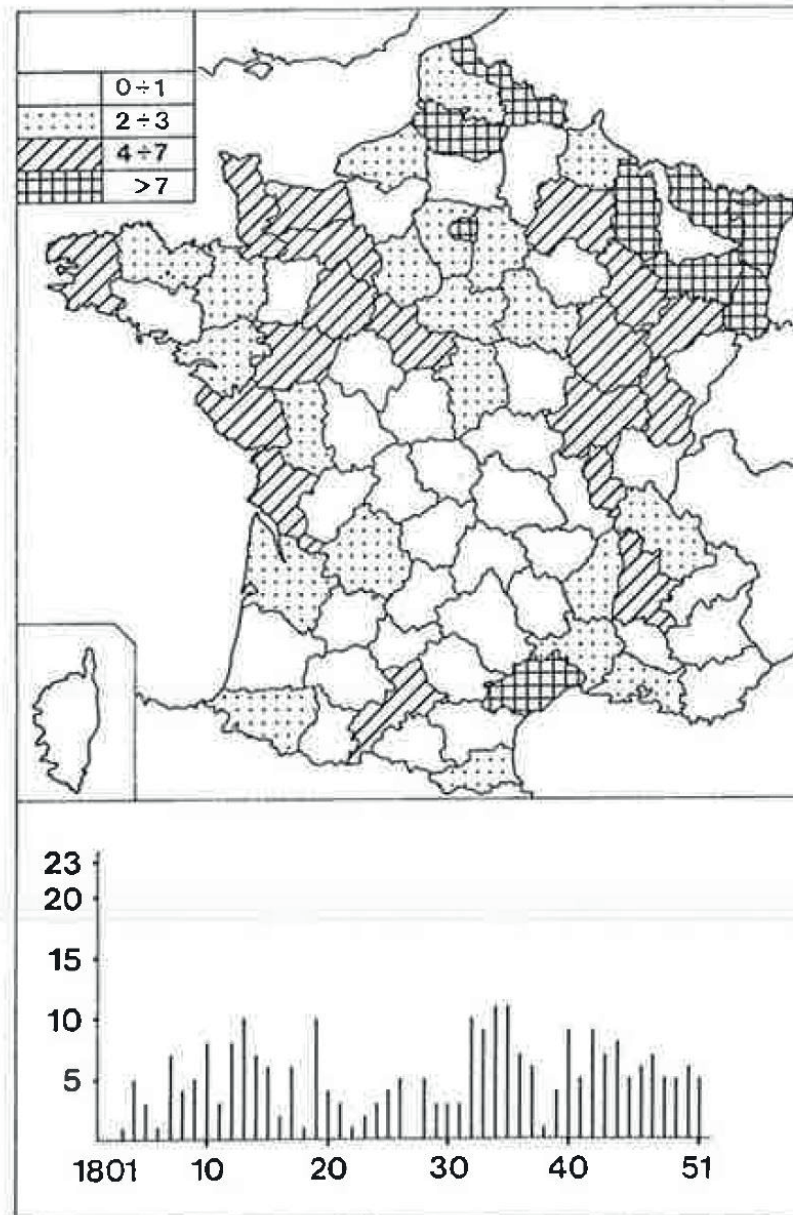
**Fig. 1-13**

*Cartons de la sous-série, F21.*  
Paris, Archives Nationales de France



**Fig. 1-14**

*Registres des procès-verbaux du Conseil  
des bâtiments civils.*  
Paris, Archives nationales de France



**écoles**

total des projets (1800-1851) : 271  
 moyenne annuelle : 5,3

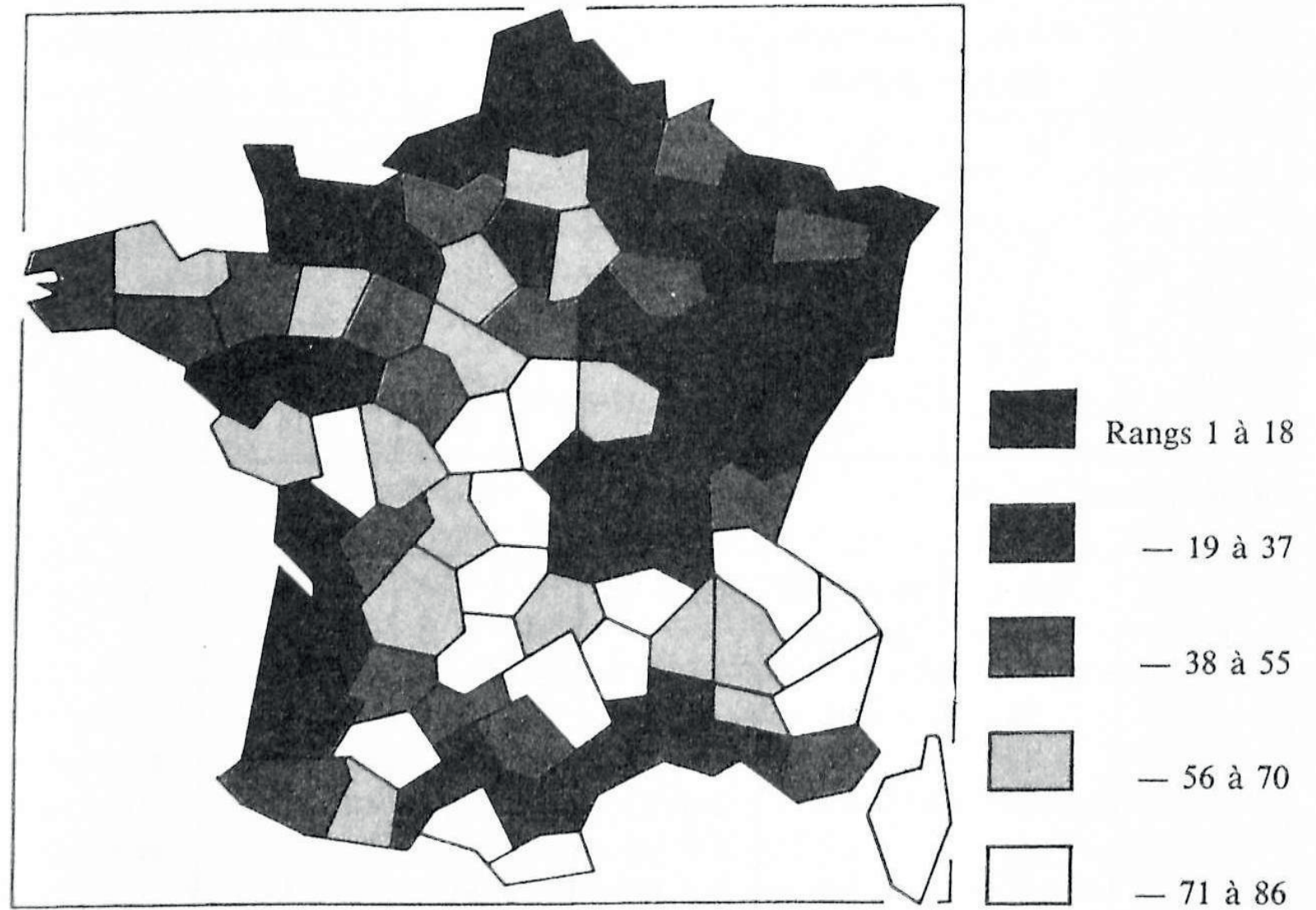
**édifices judiciaires**

total des projets (1800-1851) : 266  
 moyenne annuelle : 5,2

**Fig. 1-15**

Gilbert Érouard, *Tableaux de distribution des projets par département de 1800 à 1851: Écoles et édifices judiciaires*, analyse quantitative de Georges Teyssot et Gilbert Érouard, dans Georges Teyssot, « La Ville-équipement, la production architecturale des bâtiments civils 1795-1848 », *Architecture, Mouvement, Continuité*, n° 45, 1978, p. 89.

FIGURE 16. — Répartition des projets examinés par le Conseil des bâtiments civils (an IV-1851).



**Fig. 1-16**

Bernard Lepetit, *Répartition des projets examinés par le Conseil des bâtiments civils (an IV - 1851)*, 1988, dans Bernard Lepetit, *Les villes dans la France moderne : 1740-1840*, Paris, Albin Michel, 1988, p. 259.



11<sup>o</sup> 1  
hautes Pyrénées  
agrand. de la Place de Nic.

Séance du 9. Juin 1838

Rapport de M<sup>r</sup>. Leclerc

Cette place comme elle est aujourd'hui présente une forme triangulaire, elle a peu d'étendue et est insuffisante pour le besoin actuel de la population qui s'y réunit le jour de foire et de marché. Pour obvier à cet inconvénient le Conseil M<sup>r</sup> a par sa délibération du 17. août 1836 exprimé le vœu pour effectuer l'agrandement demandé d'acquiescer soit à l'amiable, soit par expropriation des maisons appartenant à M<sup>r</sup>. Lafitte, Jitta, Berponay et Cantinon.

Le plan de l'agrandement de Nic qui n'a que 3300. habitants n'existe pas ici à Paris et n'a pas encore été présenté à l'approbation du Ministère, mais on peut facilement reconnaître que la nouvelle forme qui est proposée pour cette place est à peu près régulière et ne présente aucune difficulté pour s'accorder avec les alignements qui pourraient être fixés à l'avenir, étant une partie qui est triangulaire située entre le plan d'Orléans et deux rues latérales.

D'après ces observations mon opinion est de proposer à M<sup>r</sup> le Ministre d'adopter le plan d'agrandement de la place d'Orléans à Nic comme il est demandé.

avis. Le Conseil adoptant les observations et conclusions du rapporteur, est d'avis qu'il y a lieu à approuver le projet d'agrandement et de régularisation de la place d'Orléans et à autoriser l'acquisition des 14. maisons nécessaires pour l'exécution de ce projet, mais il croit devoir insister sur la nécessité d'inviter l'autorité locale à présenter dans le plus court délai possible, le plan d'alignement de la ville de Nic.

(n<sup>o</sup> 2.)

Fig. 2-1

Registre des procès-verbaux du Conseil des bâtiments civil, Séance du 9 juin 1838, dossier n<sup>o</sup>1, p. 1. Paris, Archives Nationales de France, F21 2534.

## Base de données - Texto - 1989

BD - initiales	BD - initiales		
DA -date	DA - date		
COF21-	COF21 -	AUT2	AUT2, PAUT2, LAUT2
DOS	DOS	PAUT2	INT. interlocuteur
PAG	PAG	LAUT2	PINT profession
		INT. interloc.	LINT lieu profession
		PINT profes.	
		LINT lieu prof.	
DAR -date rap.	DAR - date rapport	NR -nom rapporteur	NR - nom rapporteur
DAS -date séance	DAS - date séance	NCI -nom cité	NCI - nom cité
OAF -obj.affaire	OAF - obj. affaire		
AL -pays/dpt anc. mode	AL - pays / dpt ancienne mode	DEV -devis	DEV - devis
L -id. nouv. forme	L - id. nouvelle forme	HON -honoraires	HON - honoraires
ALOC - ville anc. graphie	ALOC - ville ancienne. graphie	DIV -divers	DIV - divers
LCC - ville graphie mod.	LOC- ville graphie moderne		
RUE	RUE	AVIR - avis rapporteur	AVIR - avis rapporteur
DES -dés. éd.	DES - désignation édifice		
CAT - cat. édif.	CAT - catégorie édifice		
PJT -nature projet	PJT - nature projet	AVIV -avis Conseil	AVIV - avis Conseil
COMP. -com. projet	COMP - com. projet		
DAT -date proj.	DAT - date projet		
RAP -rap. précéd.	RAP - rapport précédent	AVICMC avis Conseil mot clé	AVICMC avis Conseil mot clé
ER -él. remarqu.	ER - élément remarquable	MCGEO nom cité géogr.	MCGEO nom cité géographique
AUT -aut. proj.	AUT - auteur projet		
PAUT -prof.	PAUT - profession		
LAUT -lieu prof.	LAUT - lieu profession		
AUT1	AUT1, PAUT1, LAUT1	LIB -zone libre	
PAUT1			
LAUT1			

**Fig. 2-2**

Lena Krause, *Transcription des champs de la base de données CONBAVIL dans Texto, 2020*, à partir de Szambien et Boudon, Les rapports présentés au Conseil des Bâtiments Civils, 1795-1840. Constitution d'une base de données. [Rapport de recherche] 676/90, Ministère de l'équipement, du logement, des transports et de la mer / Bureau de la recherche architecturale (BRA); Université de Paris IV / Centre de recherche sur l'histoire de l'architecture moderne, 1990, p.26. En ligne <https://hal.archives-ouvertes.fr/hal-01909887>



**Fig. 2-3**

Bull Micral 60 (released in February 1986).  
<http://jean.thiery.pagesperso-orange.fr/en/2010/collect/BM-60.html>,  
© 2010 ModLibre.info (cc-by-sa license)

```
{
  "file": "FRAN/F/21/2534",
  "meeting": "1838-06-09",
  "id": "conbavil02308",
  "commune": "Vic-en-Bigorre",
  "address": "place d'Orléans",
  "departement": "Hautes-Pyrénées",
  "numDepartement": "65",
  "region": "Midi-Pyrénées",
  "eventBegining": "1836 décision Conseil municipal",
  "recommendation": "Présenter ce plan le plus rapidement possible.",
  "advice": "adoption",
  "reportAuthor": "Leclerc",
  "report": "Place triangulaire étroite, insuffisante les jours de marchés pour une commune de 3.300",
  "participants": [],
  "buildingCategory": [
    "urbanisme et espaces aménagés"
  ],
  "buildingType": [
    "voirie"
  ],
  "projectGenre": [
    "aménagement de place"
  ]
}
```

**Fig. 2-4**

Lena Krause, *Fiche CONBAVIL02308 - format JSON*, capture d'écran, 2020.

### Références des sources aux Archives nationales

**Cote du rapport** : registre F21\*2534, dossier n° 1, page(s) 1

**Date de discussion du rapport** : 1838-06-09

### Localisation de l'édifice

**Commune** : Vic-en-Bigorre

**Commune, transcrite du rapport** : Vic

**Adresse, transcrite du rapport** : place d'Orléans

**Département ou pays (ex-provinces annexées)** : Hautes-Pyrénées

**Région** : Midi-Pyrénées

### Désignation de l'édifice

**Dénomination** : voirie

**Type d'intervention** : aménagement de place

### Rapport du Conseil

**Rapporteur** : Leclerc

**Commentaires sur le projet** : agrandissement de la place

**Avis du rapporteur** : Place triangulaire étroite, insuffisante les jours de marchés pour une commune de 3.300 h. En 1836 municipalité décide l'achat de quatre maisons pour agrandir et régulariser la place. Bon projet, s'intégrera facilement dans le plan général d'alignement qui reste à dresser.

**Avis du Conseil** : Présenter ce plan le plus rapidement possible.

**Décision du Conseil** : adoption

### Historique

**Date de début du projet ou liée au projet** : 1836 décision Conseil municipal

**Fig. 2-5**

Lena Krause, *Fiche CONBAVIL02308 - interface INHA*, capture d'écran de la délibération sur le site de l'INHA, 2020.  
<https://www.inha.fr/conbavil/notice.php?pv=02308>

## Personnes liées au projet

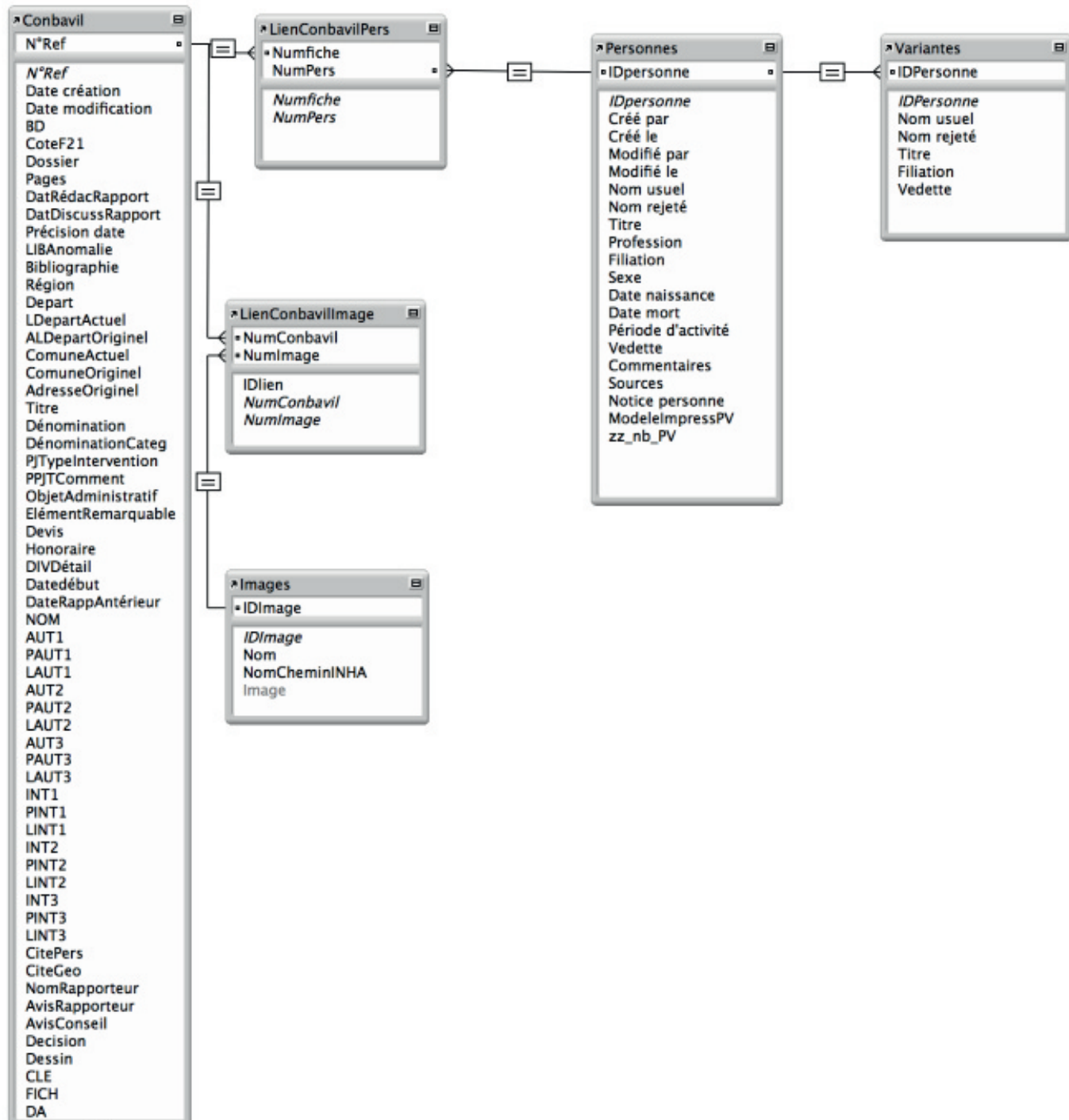
### **Auteur(s), données transcrites du rapport**

- Hubert, feu / architecte du muséum
- Raymond ; Rondelet ; Poyet ; Jallier ; Delannoy ; Duhameau ; Gondouin ; Hubert ; Chalgrin ; / architecte chargé de la direction générale des ouvrages relatifs aux bâtiments civils
- Mermet / secrétaire du Conseil

### **Intervenant(s), données transcrites du rapport**

- Le Tourneux [François Sébastien] ; Le Camus / ministre de l'Intérieur ; chef de la 3e division
- Sevestre ; Daverdy ; Madrin ; Caron ; Quin ; Coquelet ; Leleu / inspecteur-vérificateur
- Poidevin / chef du bureau des dessins ; garde du dépôt des plans

**Fig. 2-6**



**Fig. 2-7**

Emmanuel Château-Dutier, *Tables et relations CONBAVIL dans la base Filemaker*, Capture d'écran, 2020.

### Interrogation sur le projet

**Dénomination**

architecture hospitalière, d'assistance ou de protection sociale

dépôt de mendicité

**Fig. 2-8**

Interrogation CONBAVIL - dénomination

**Contenu du rapport**

Napoléon

en tant qu'élément remarquable

**Fig. 2-9**

Interrogation CONBAVIL - Contenu du rapport

3 enregistrements correspondent à votre recherche

#### Nouvelle recherche

##### DÉPÔT DE MENDICITÉ ; COUVENT

La Rochelle

Charente-Maritime

**Date de discussion du rapport :** 1810-07-26

**Type d'intervention :** nouvelle affectation

##### DÉPÔT DE MENDICITÉ

Limoges

Haute-Vienne

**Date de discussion du rapport :** 1811-04-04

**Type d'intervention :** nouvelle affectation ; travaux ; construction

**Fig. 2-10**

Interrogation CONBAVIL -  
3 enregistrements  
correspondants à la  
recherche

##### DÉPÔT DE MENDICITÉ

Mouzon

Ardennes

**Date de discussion du rapport :** 1815-06-05

**Type d'intervention :** travaux

**Fig. 2-11**

Interrogation CONBAVIL -  
Rapporteur

**Rapporteur**

Chalgrin

102 enregistrements correspondent à votre recherche

#### Nouvelle recherche

##### PRISON

Mauriac

Cantal

**Date de discussion du rapport :** 1796-01-06

**Type d'intervention :** travaux

##### ÉDIFICE INDÉTERMINÉ

[?]

Dordogne

**Date de discussion du rapport :** 1796-01-06

**Type d'intervention :** réparation

##### PRISON ; COUVENT

Beaugency

Loiret

**Date de discussion du rapport :** 1796-01-06

**Type d'intervention :** nouvelle affectation

##### HÔTEL DE VILLE ; PALAIS DE JUSTICE ; PRÉFECTURE

Paris

Paris

**Fig. 2-12**

Interrogation CONBAVIL -  
102 enregistrements  
correspondants à la  
recherche

29 enregistrements correspondent à votre recherche

#### Nouvelle recherche

##### PALAIS DE JUSTICE ; PRISON ; COUVENT

Rodez

Aveyron

**Date de discussion du rapport :** 1803-08-22

**Type d'intervention :** nouvelle affectation

##### PRISON ; PALAIS DE JUSTICE

Espalion

Aveyron

**Date de discussion du rapport :** 1813-10-21

**Type d'intervention :** construction

##### ÉGLISE ; PRESBYTÈRE

Alpuech ; La Terrisse

Aveyron

**Date de discussion du rapport :** 1817-02-24

**Type d'intervention :** construction

**Fig. 2-13**

Interrogation CONBAVIL -  
29 enregistrements  
correspondants à la  
recherche

Lena Krause Captures d'écran sur l'interface d'interrogation en ligne de CONBAVIL, 2020.

<https://www.inha.fr/fr/ressources/outils-documentaires/conseil-des-batiments-civils-conbavil/interroger-conbavil.html>





EXPERIMENTS IN ART AND TEC  
 EAST 16TH STREET  
 NEW YORK, N.Y. 10003  
 (212) 242-8803



As a participating artist  
 "Techne," attendance to le  
 Information, free. Other p  
 available at a reduced rat

NAME  
 ADDRESS

TELEPHONE

When an industry or instit  
 artists, we need to locate  
 to the kind specified in t  
 we need factual details of  
 in. It will help considera  
 To keep us up to date, thi

COULD YOU CIRCLE THE WORDS

PLANAR IMAGE (e.g., painti

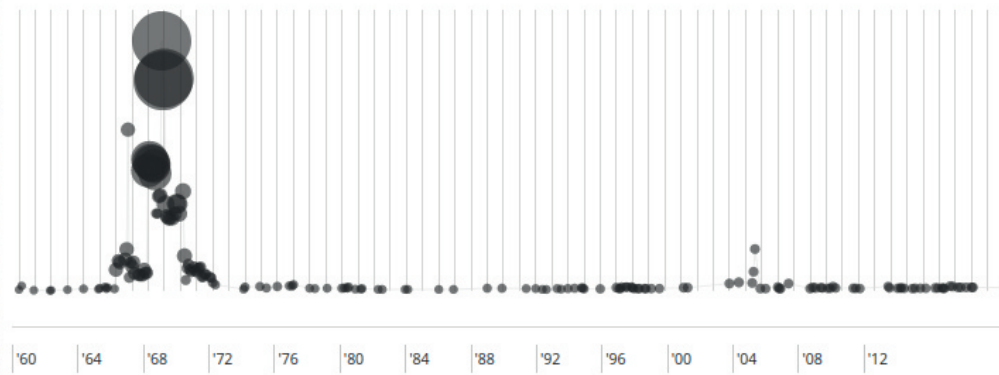
RELIEF (e.g., bas-relief)

CONSTRUCTION (e.g., sculpt

ENVIRONMENT

# E.A.T. DATASCAPE 1962-TODAY

An Exploration of the Experiments in Art and Technology Archives



ACTIVITIES TYPE OF ACTIVITY ACTORS PROFILES ART TECHNO A-Z 0-9

- Pepsi Pavilion for Expo '70 Local Report Some More Beginnings 9 Evenings: Theatre and Engineering Oracle
- Open Score Solo Kisses Sweeter than Wine Moon Museum
- Benefit Exhibition of Work for Experiments in Art and Technology Variations VII
- TV Dinner: Homage to E.A.T. (Food for Thought) Lecture-Demonstrations Spring 1968
- Experiments in Art and Technology (E.A.T.) Pepsi Pavilion Programming Grass Field Two Holes of Water - 3
- E.A.T. Competition for Engineers and Artists Bandoneon! (a Combine) Carriage Discreteness Physical Things
- Recreation and Play Pepsi Pavilion Sound System The Machine as Seen at the End of the Mechanical Age
- Variations V A Vegetable Roof Garden Project Esthetics Symposium and Conference Snows
- E.A.T. Press Conference and Exhibition Homage to New York

## PLACES

- 1200 W. Chestnut Street
- Aktionsforum Praterinsel
- Automation House
- Barbro Schultz Lundestam's Office 14 quai d'Orléans 75004 Paris
- Baroda University
- Bell Telephone Laboratories
- Benares
- Billy Klüver's backyard

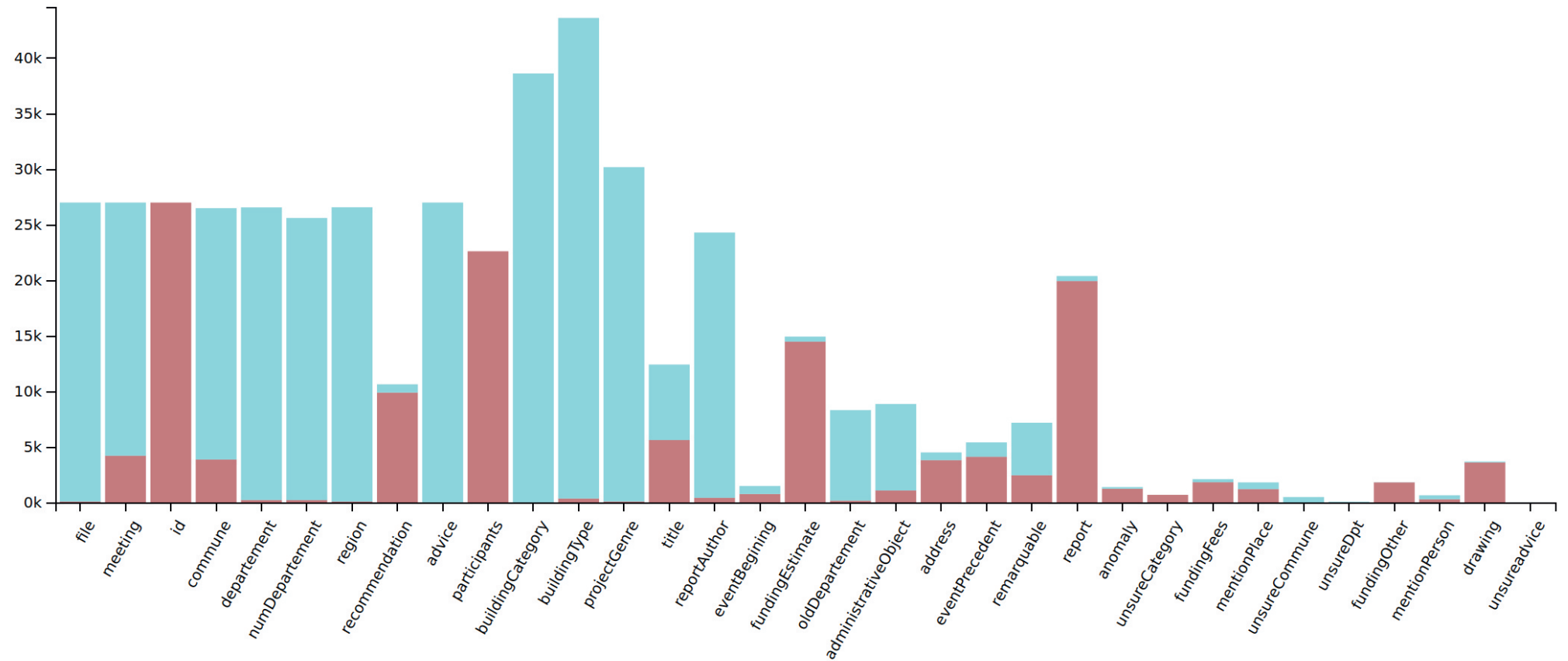
## E.A.T. ACTORS

- Brooklyn Museum (99)
- Kluver, Billy (59)
- Rauschenberg, Robert (42)
- Whitman, Robert (30)
- Martin, Julie (27)
- Tudor, David (27)
- The Museum of Modern Art (MoMA) (24)
- Biorn, Per (21)
- Paxton, Steve (20)
- Musée national d'art moderne / Centre de création industrielle (20)
- Waldhauer, Fred (19)
- Knowlton, Kenneth C. (16)
- Breer, Robert (15)
- Cross, Lowell (14)
- Hay, Alex (14)
- Cage, John (13)
- Hulten, Pontus (13)
- Myers, Forrest (13)
- Anonym (12)
- Harmon, Leon D. (11)

Fig. 2-14

Lena Krause, *Interface E.A.T. Datascape*, capture d'écran de Christophe Leclercq, Paul Girard, Patrick Browne et Daniele Guido, EAT Datascape, MédiaLab SciencesPo, Paris, 2013. [http://eat\\_datascape.medialab.sciences-po.fr/](http://eat_datascape.medialab.sciences-po.fr/)

# Datascape de CONBAVIL



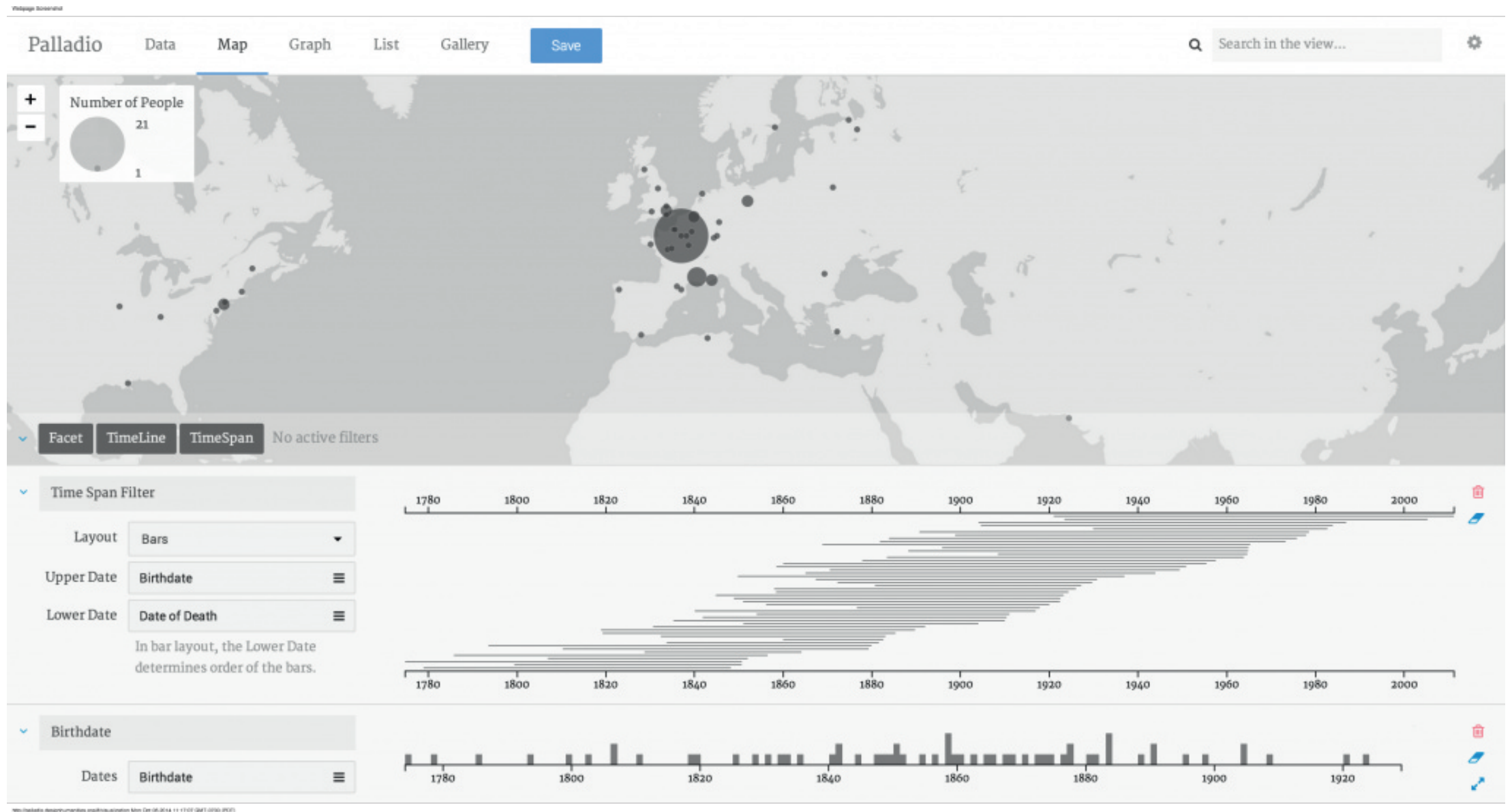
**Fig. 2-15**

Lena Krause, *Datascape #1*, recherche associée à l'Atlas numérique de l'architecture publique en France (1795-1840), iframe, 2020.  
<https://public.archi/atlas-2021/viz/datascape/index.html>



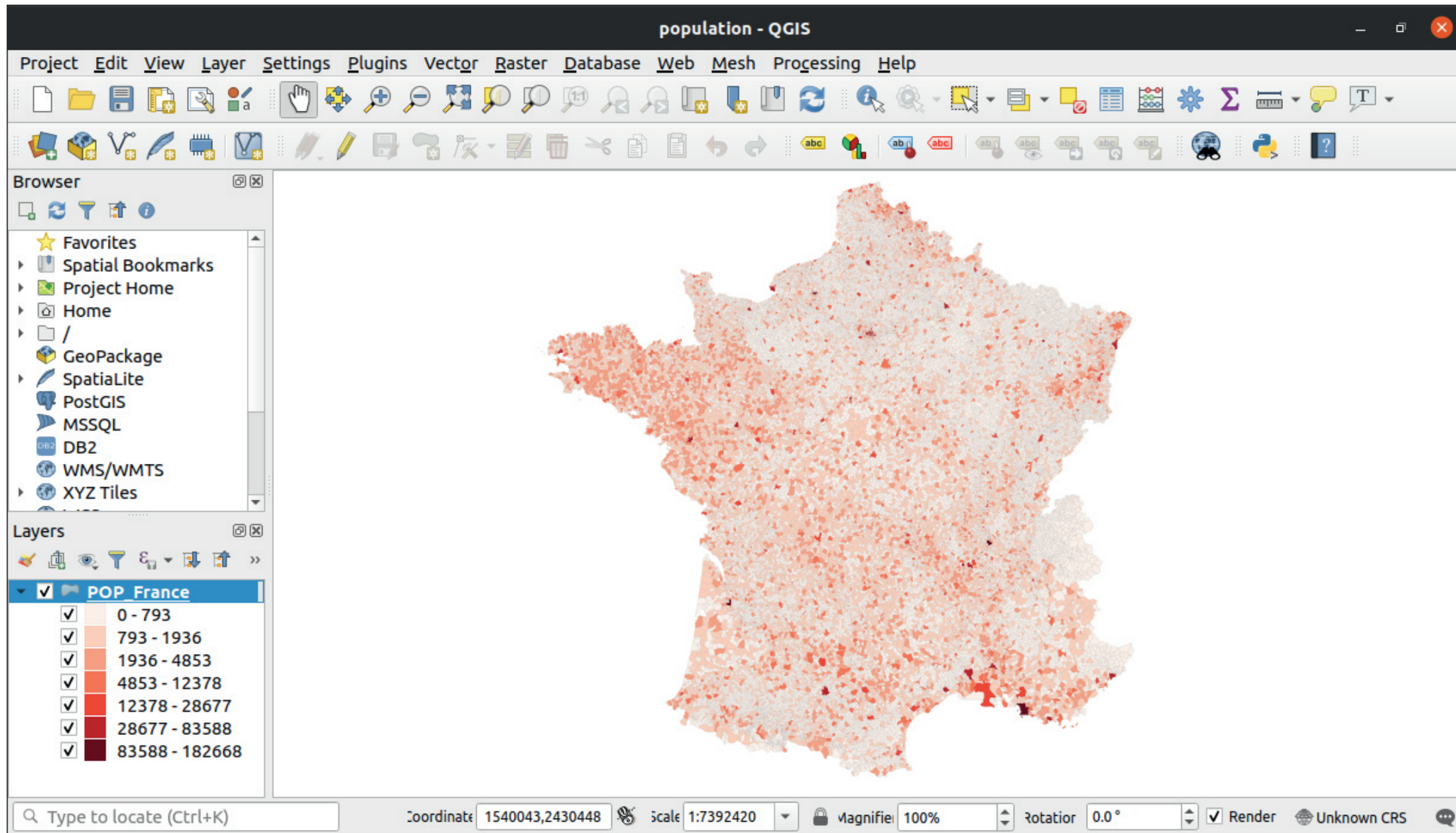
**Fig. 2-16**

Lena Krause, *Datascape #2*, recherche associée à l'Atlas numérique de l'architecture publique en France (1795-1840), capture d'écran, 2020.



**Fig. 3-1**

Mark Braude, *Interface de Palladio*, capture d'écran publiée dans Braude, Mark Braude, « Palladio: Humanities thinking about data visualization », entrée de blogue, 2014. <https://hestia.open.ac.uk/palladio-humanities-thinking-about-data-visualization/> CC-BY 2.0



**Fig. 3-2**

Lena Krause, *Carte figurant la densité par commune de la population française en 1831, avec les données de Thomas Thevenin*, capture d'écran dans QGIS, 2019.

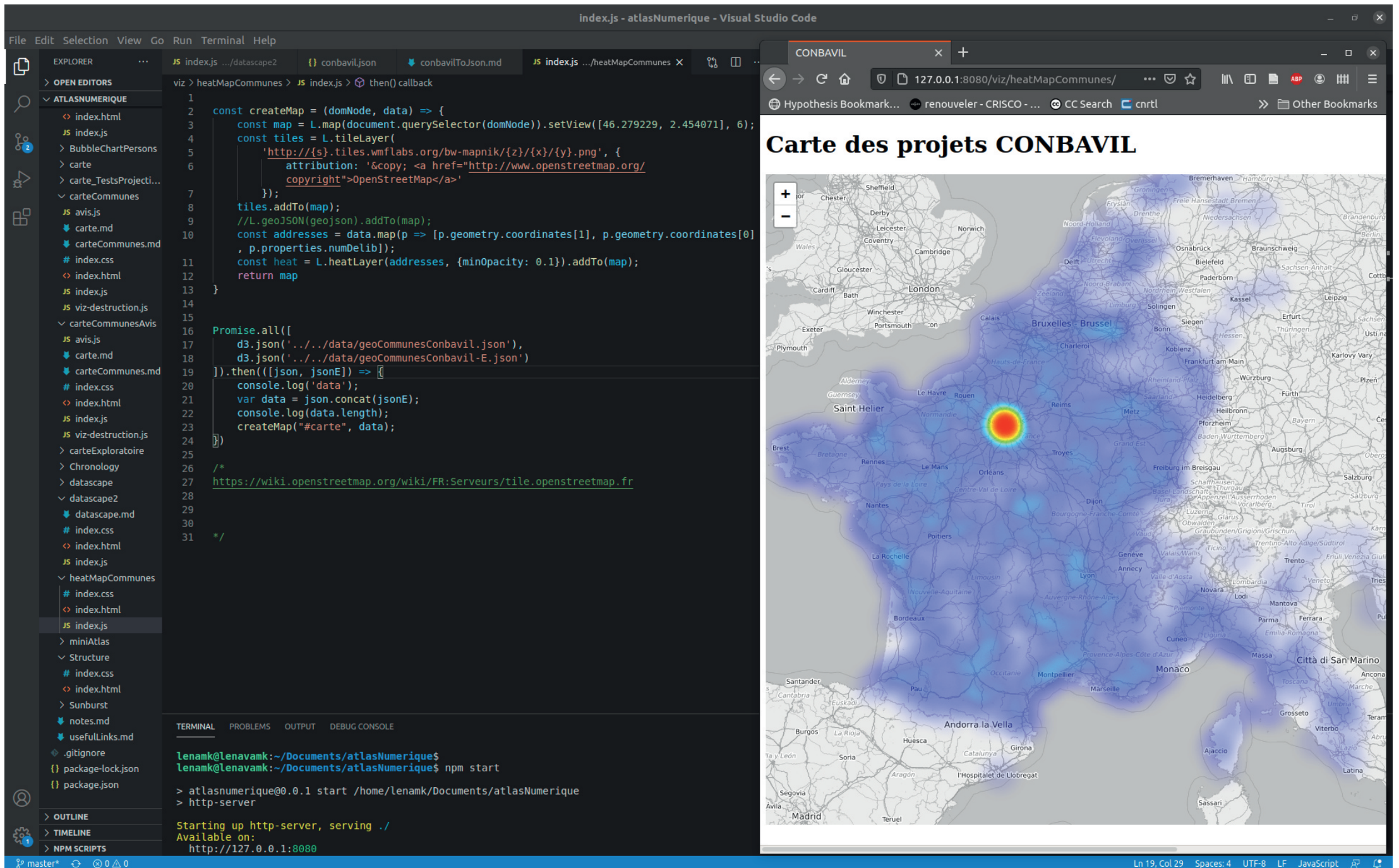


Fig. 3-3

Lena Krause, *Code Leaflet.js et carte thermique des projets CONBAVIL*, capture d'écran de l'environnement de code et de la carte produite, 2021.

Disponible en ligne: <https://public.archi/atlas-2021/viz/heatMapCommunes/index.html>



D3 · d3js.org  
Bring your data to life.

Fork, Share, Like, More

By Mike Bostock · Published Feb 4, 2020 · ISC · 19 forks · 1 collection · 465 likes

# Gallery

Looking for a good D3 example? Here's a few (okay, 168...) to peruse.

## Animation

D3's [data join](#), [interpolators](#), and [easings](#) enable flexible [animated transitions](#) between views while preserving [object constancy](#).

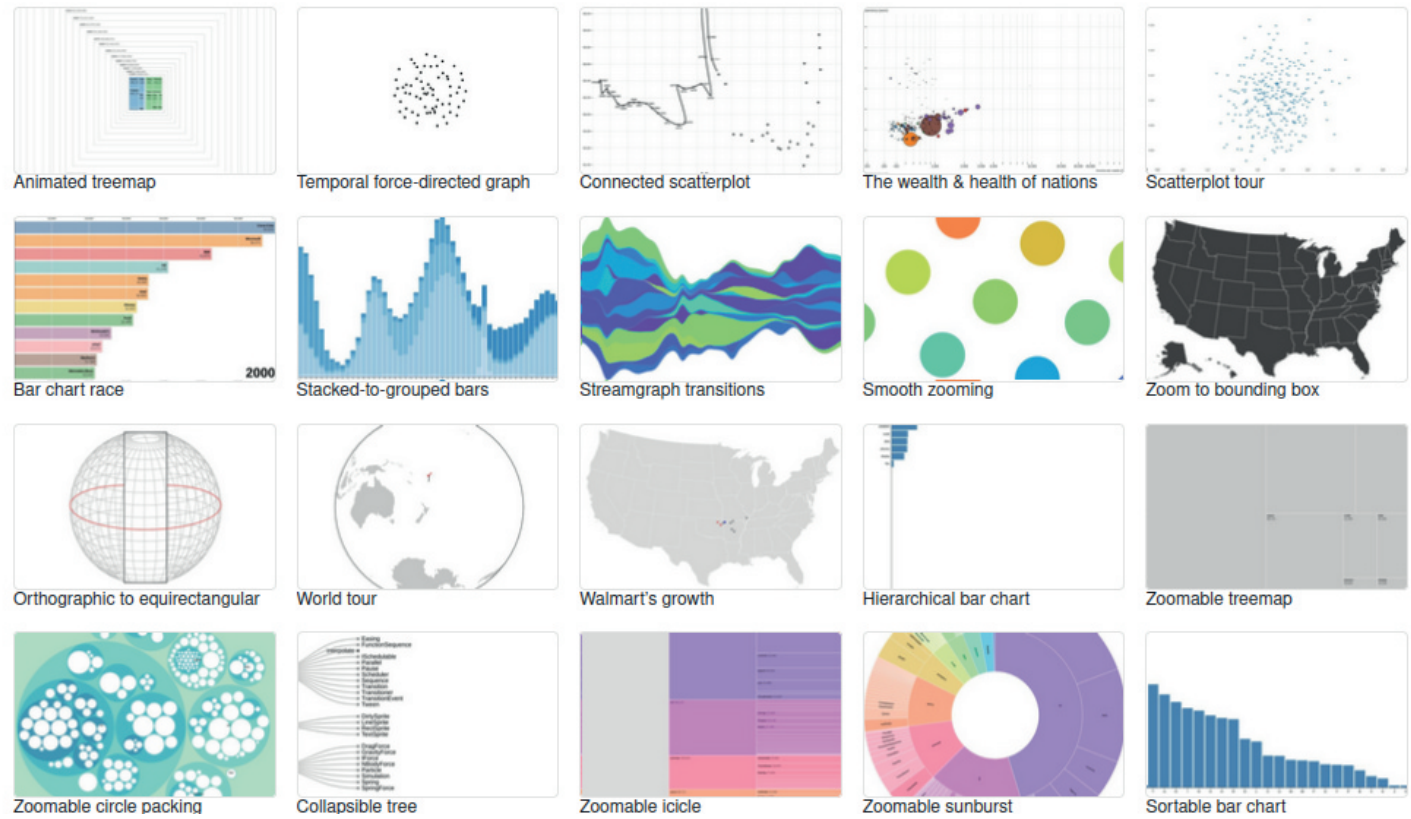
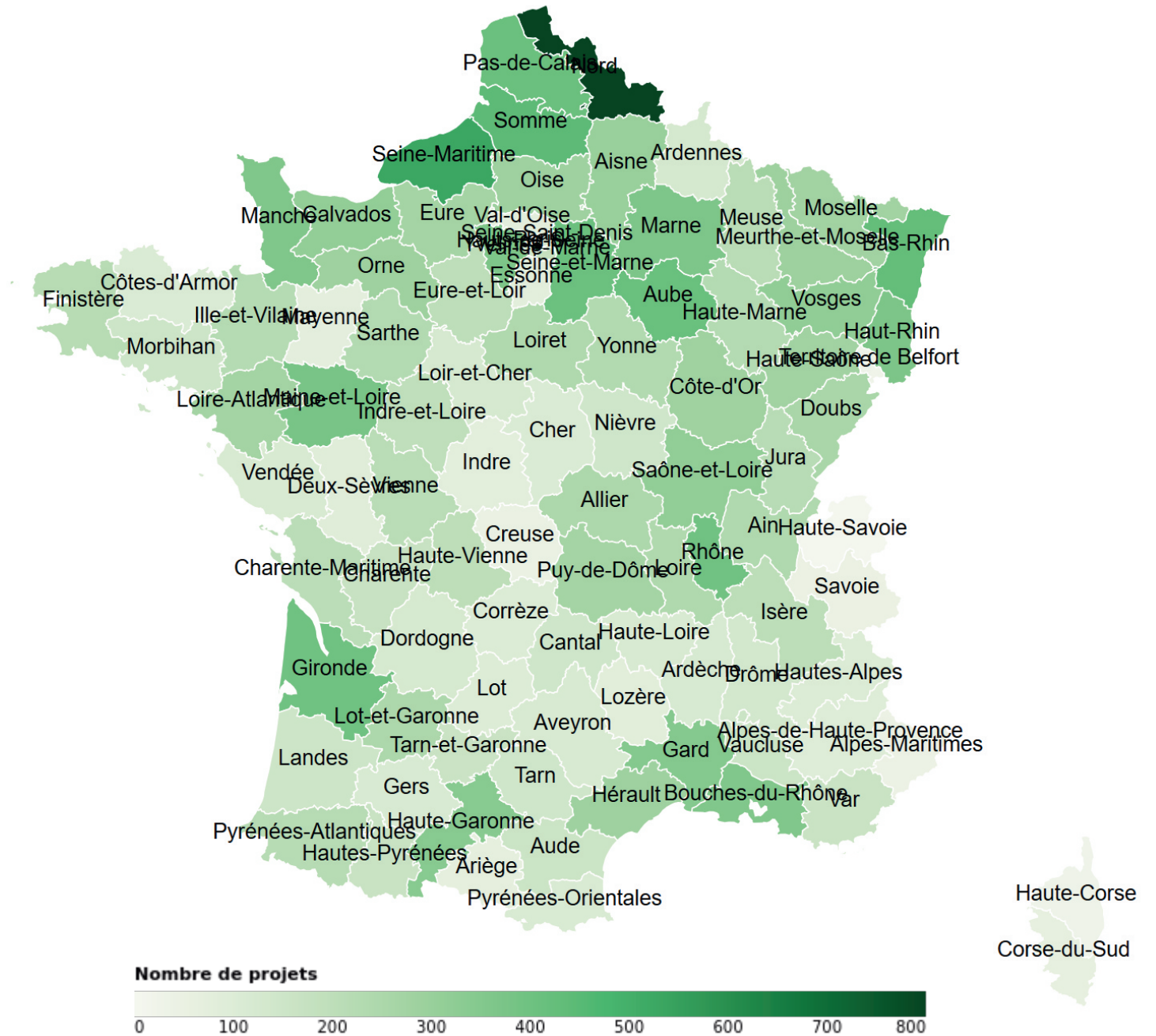


Fig. 3-4

Mike Bostock, *Galerie d'exemples de visualisations avec D3.js*, iframe d'une cellule d'ObservableHQ, 2020.  
<https://observablehq.com/@d3/gallery>


# Carte des départements Français et densité des projets CONBAVIL



**Fig. 3-5**

Lena Krause, *Carte des départements français et densité des projets CONBAVIL*, carte interactive réalisée sur ObservableHQ pendant le cours LLCU-498&698 « Digital Humanities Project » donné par Prof. Stéfan Sinclair, Version exportée pour sa publication dans notre atlas, iframe, 2018. <https://public.archi/atlas-2021/viz/carte/index.html>





**Fig. 3-6**


Lena Krause, *Carte des noms des communes françaises*, capture d'écran de la visualisation réalisée sur ObservableHQ, 2021.



**Fig. 3-7**

Lena Krause, *Carte des communes françaises*, capture d'écran de la carte réalisée avec QGIS, 2021.

# Carte des départements Français et densité des projets CONBAVIL



**Fig. 3-8**

Lena Krause, *Erreur cartographique #1*, capture d'écran, 2019.



**Fig. 3-9**

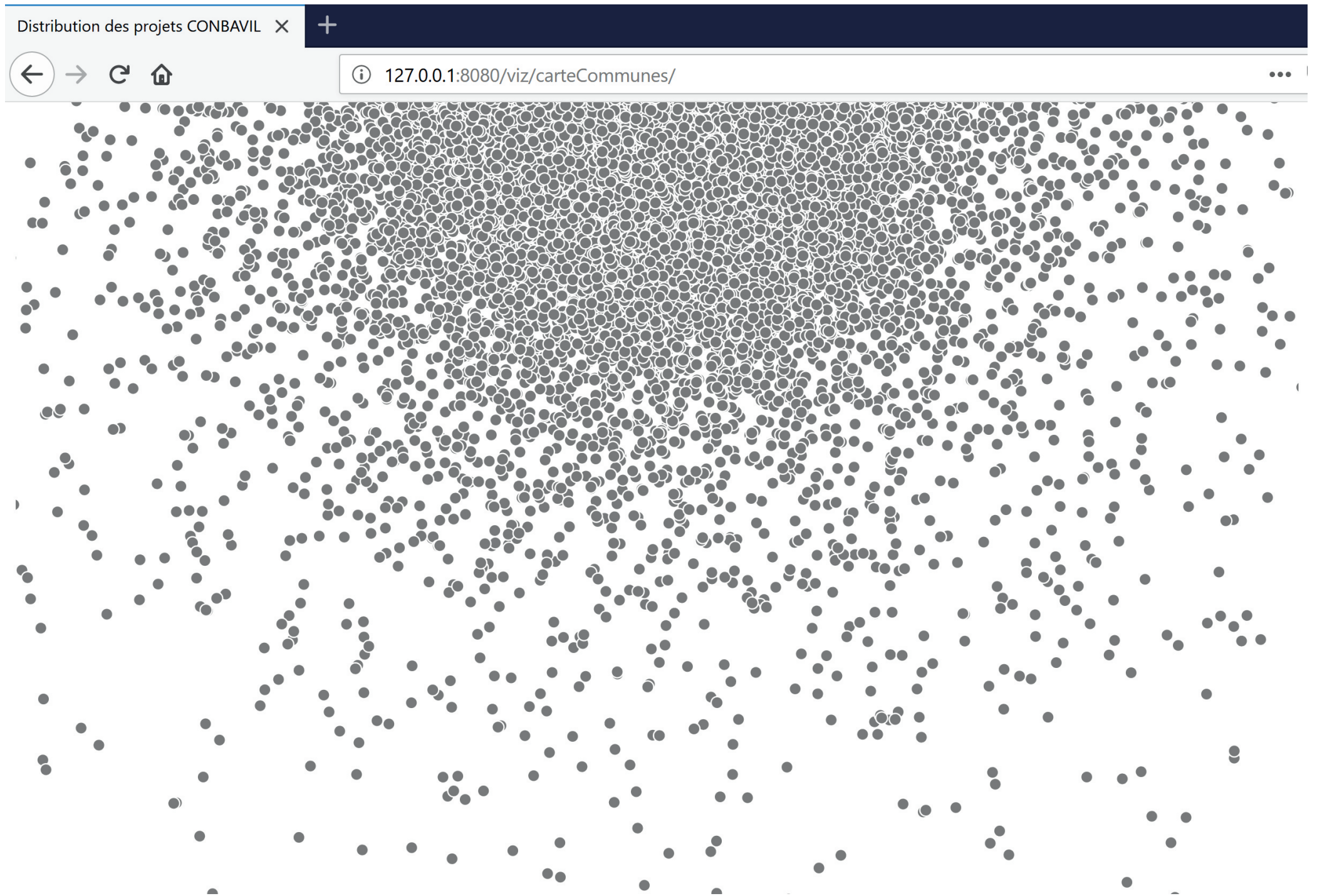
Lena Krause, *Erreur cartographique #2*,  
capture d'écran, 2019.

# Carte des départements Français et densité des projets CONBAVIL



**Fig. 3-10**


Lena Krause, *Erreur cartographique*  
#3, capture d'écran, 2019.



**Fig. 3-11**

Lena Krause, *Erreur cartographique #4*, capture d'écran, 2019.

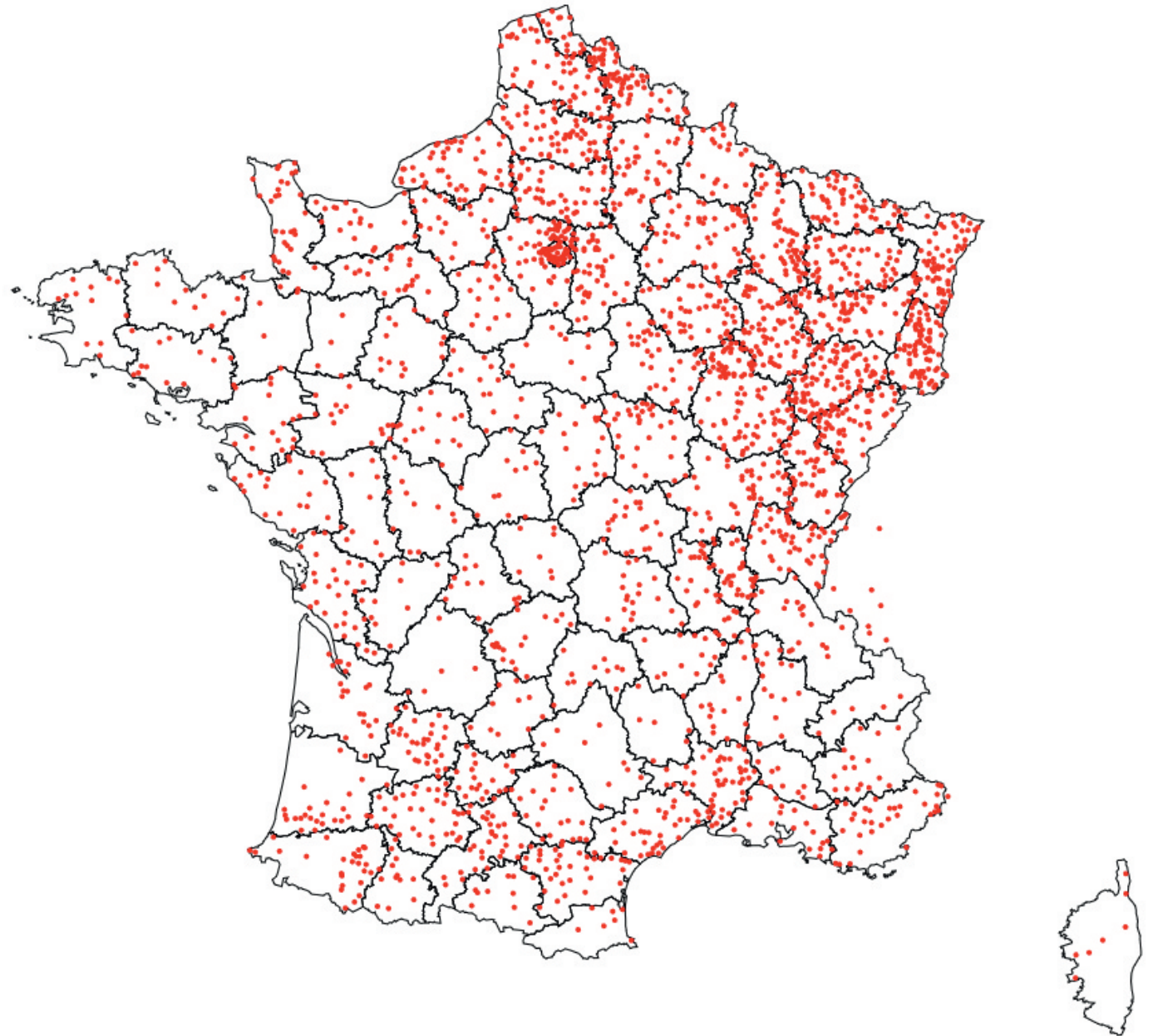
# Carte des départements Français et densité des projets CONBAVIL



**Fig. 3-12**

Lena Krause, *Erreur cartographique*  
#5, capture d'écran, 2019.

## Carte de France et projets CONBAVIL

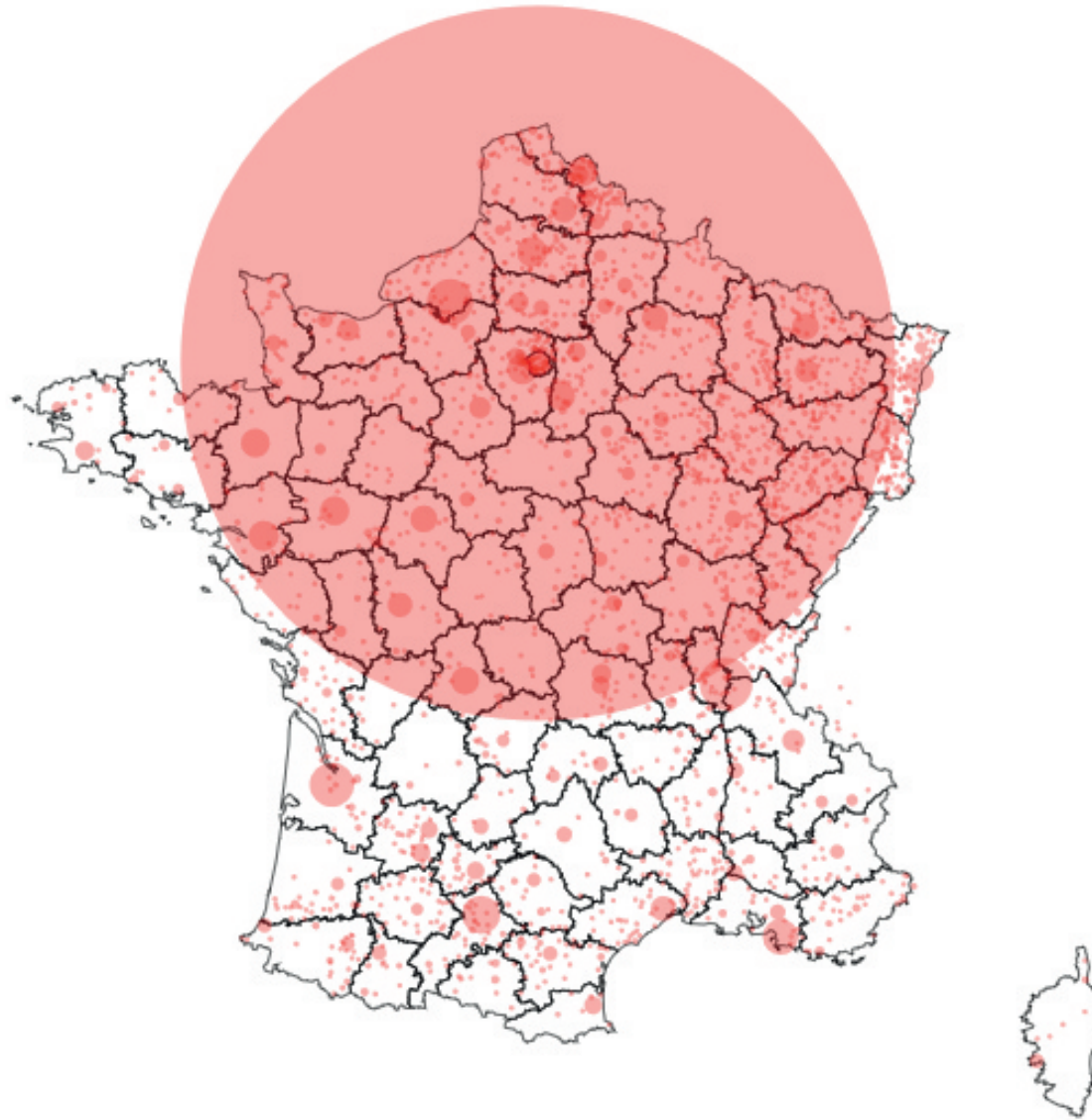


**Fig. 3-13**

Lena Krause, *Carte varicelle  
CONBAVIL*, capture d'écran, 2019.



# Carte de France et projets CONBAVIL



**Fig. 3-14**

Lena Krause, *Carte nez rouge CONBAVIL*, capture d'écran, 2019.

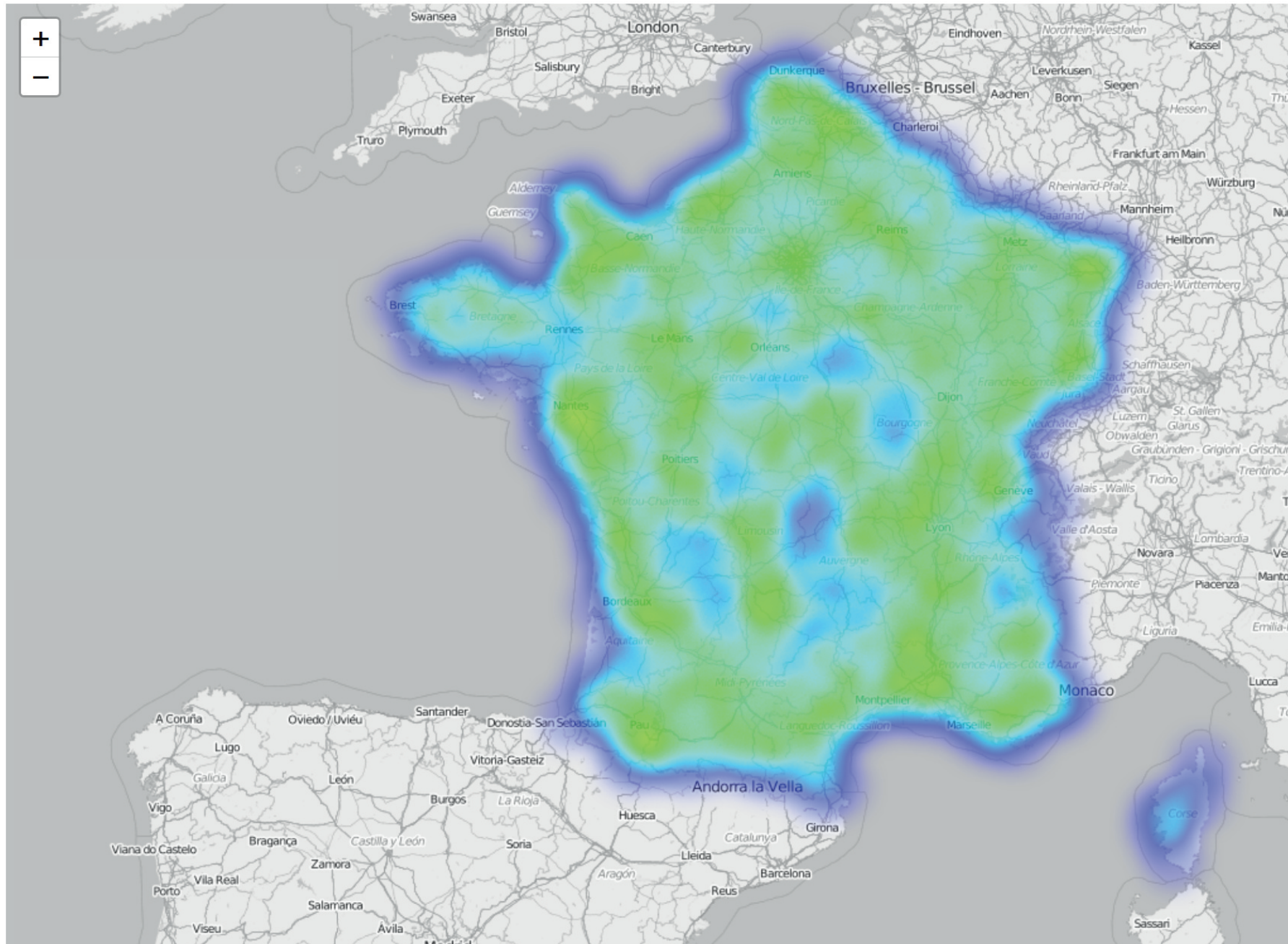
## Carte de France et projets CONBAVIL



**Fig. 3-15**

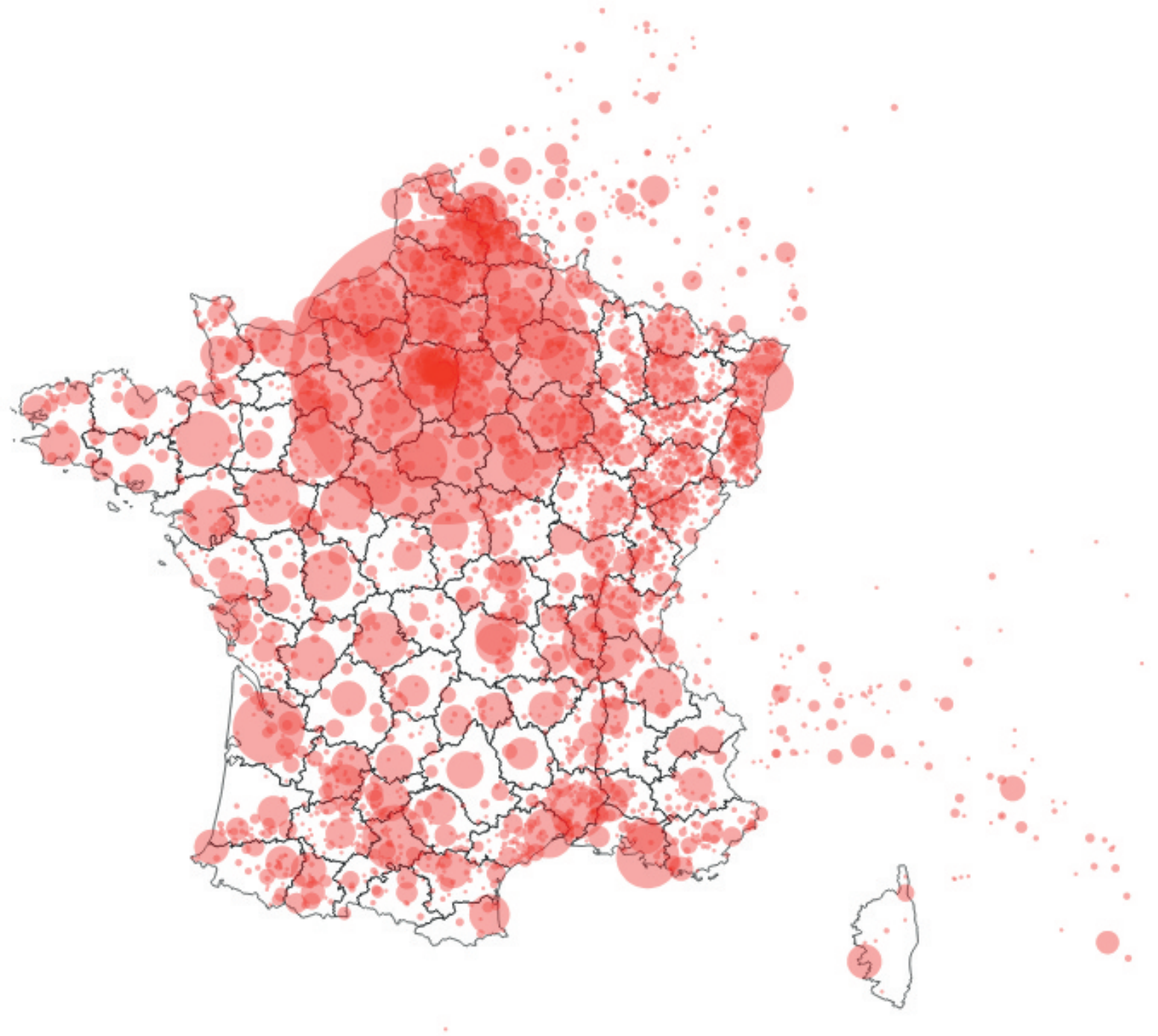
Lena Krause, *Carte spéléologique de CONBAVIL*, iframe, 2019.  
<https://public.archi/atlas-2021/viz/carteExploratoire>

# Carte des projets CONBAVIL



**Fig. 3-16**

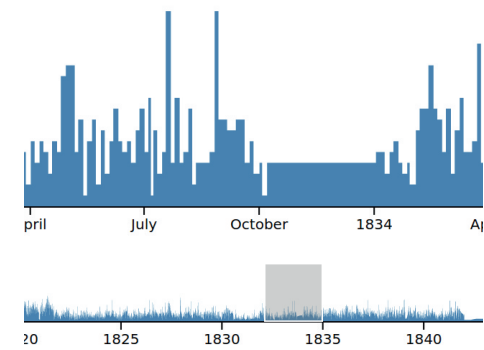
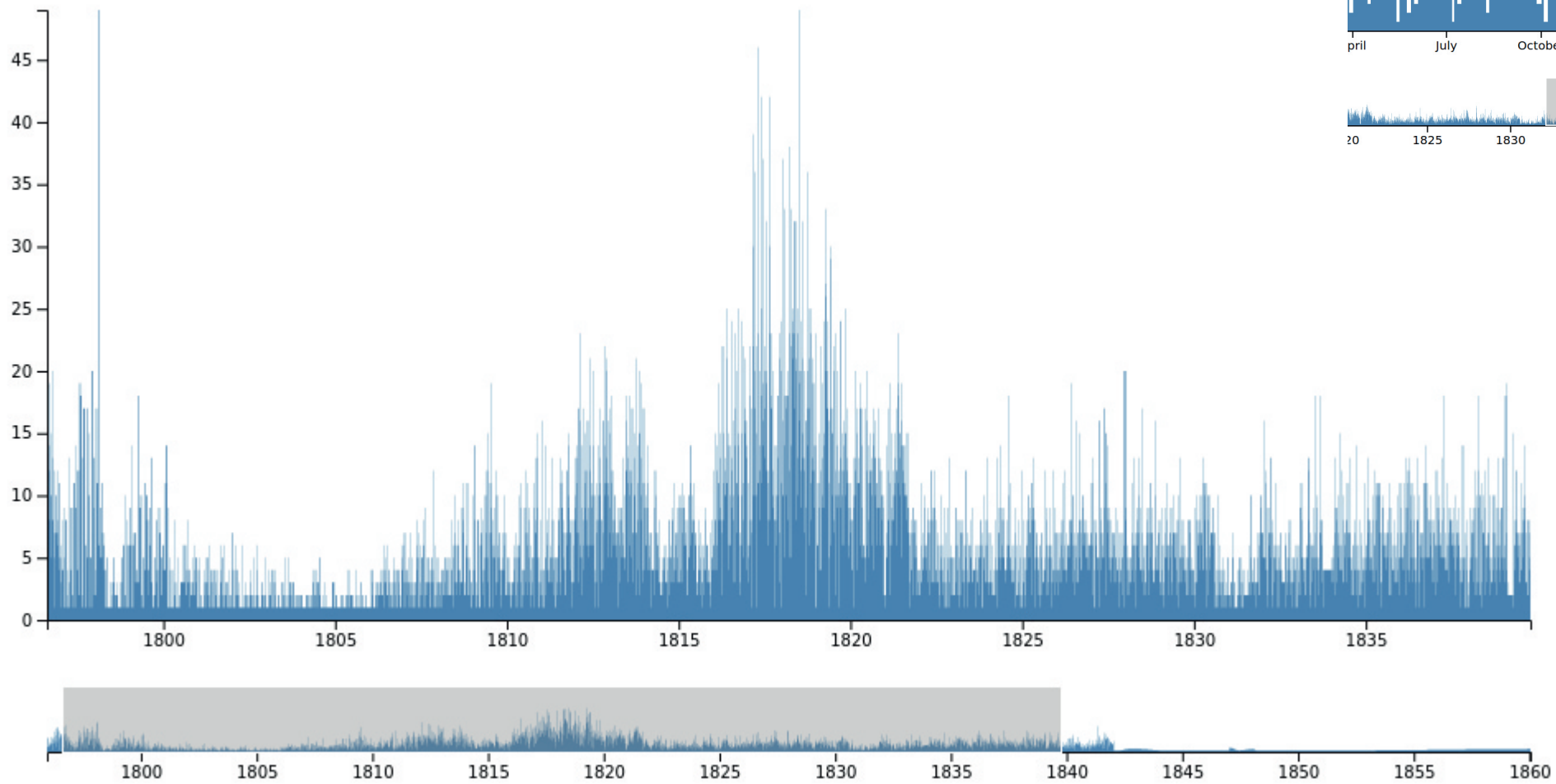
Lena Krause, *Carte thermique - empatement CONBAVIL*, capture d'écran, 2019.



**Fig. 3-17**

Lena Krause, *Carte des départements français et densité des projets Conbavil*, prototype de l'Atlas numérique de l'architecture publique en France (1795-1840), iframe, 2019.

<https://public.archi/atlas-2021/viz/carteCommunes>

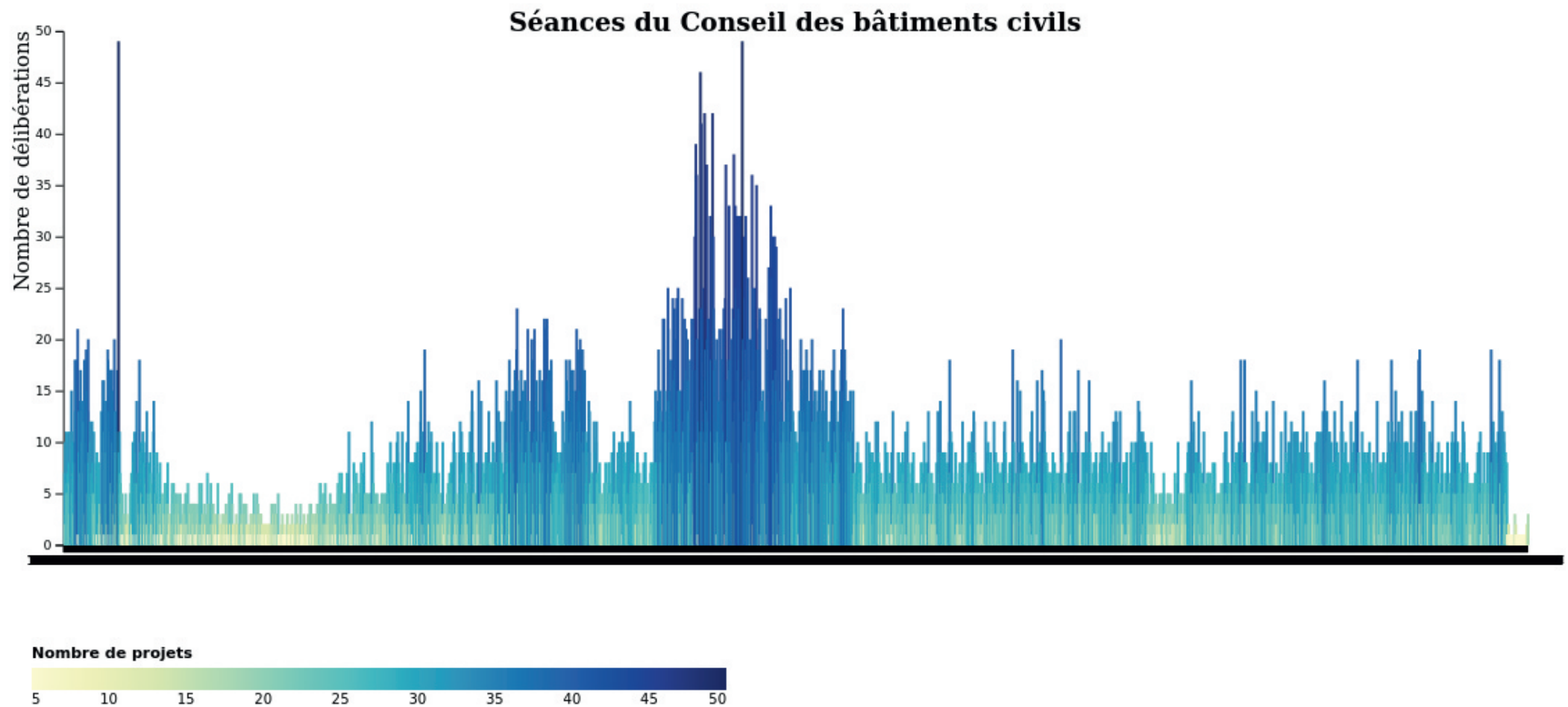


**Fig. 3-19**

Lena Krause, *Chronologie des séances du Conseil des bâtiments civils* (détail), capture d'écran du prototype de l'Atlas numérique de l'architecture publique en France (1795-1840), 2019

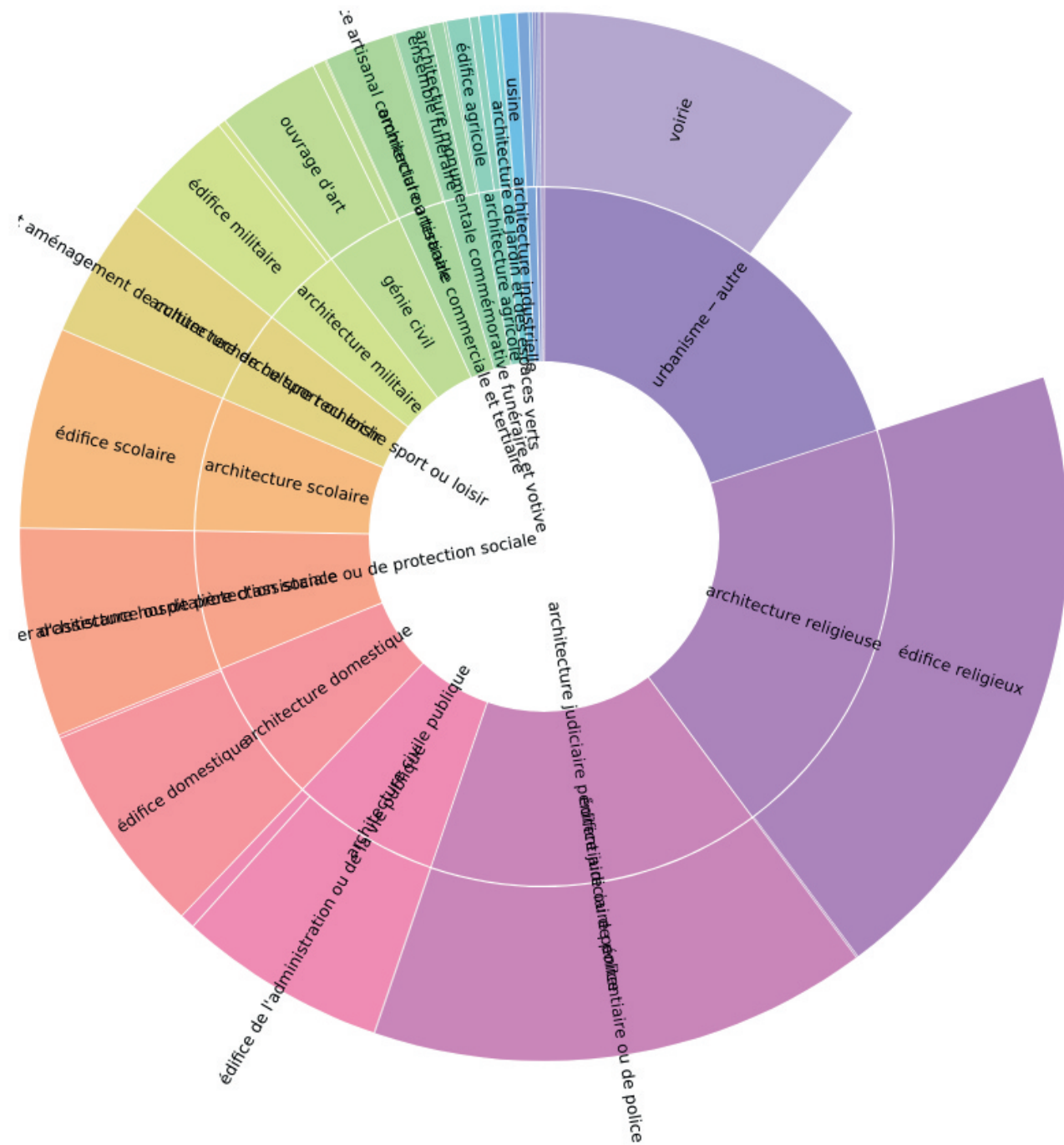
**Fig. 3-18**

Lena Krause, *Chronologie des séances du Conseil des bâtiments civils*, prototype de l'Atlas numérique de l'architecture publique en France (1795-1840), iframe, 2019.  
<https://public.archi/atlas-2021/viz/chronologie>



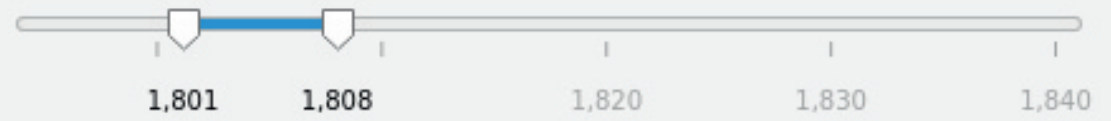
**Fig. 3-20**

Lena Krause, *Séances du Conseil des bâtiments civils*,  
prototype de l'Atlas numérique de l'architecture publique  
en France (1795-1840), iframe, 2019.  
<https://public.archi/atlas-2021/viz/barChart>

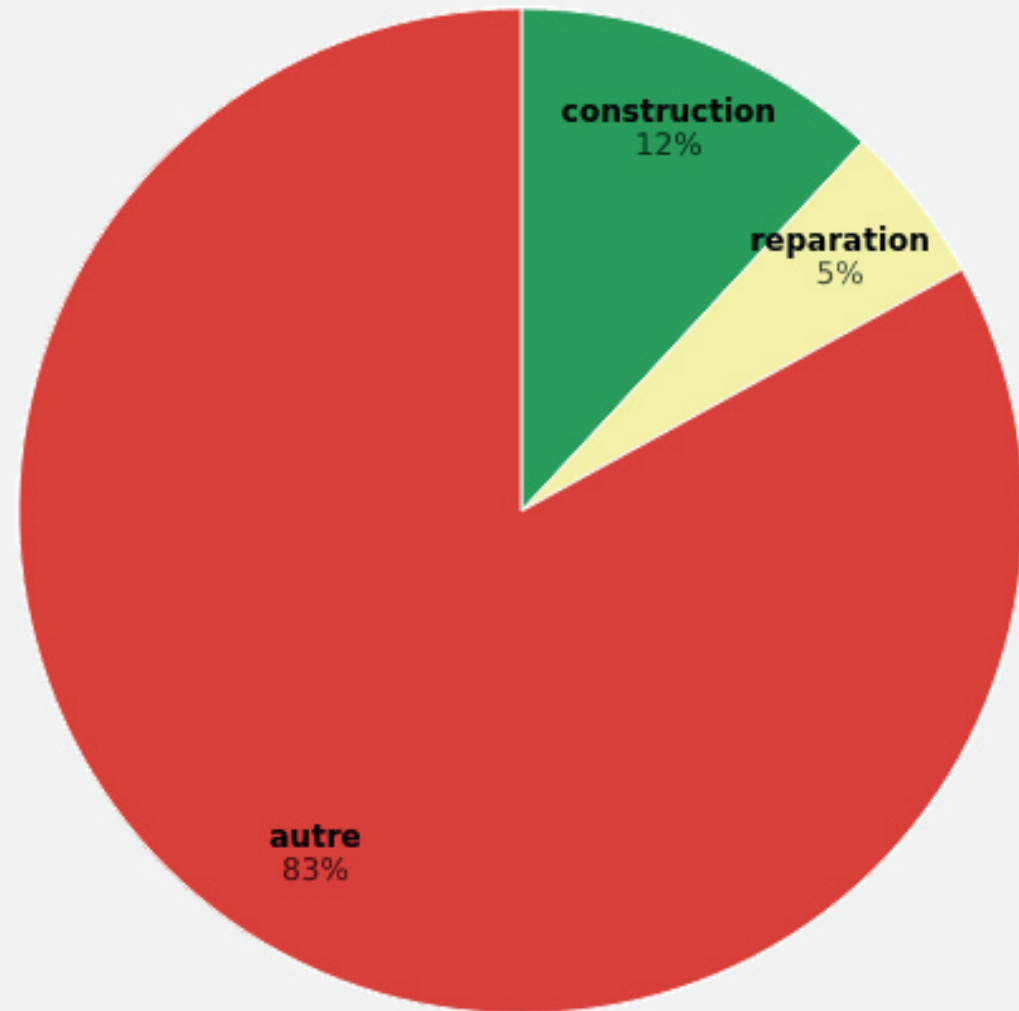


**Fig. 3-21**

Lena Krause, *Répartition des projets CONBAVIL par type architectural*, prototype de l'Atlas numérique de l'architecture publique en France (1795-1840), iframe, 2019.  
<https://public.archi/atlas-2021/viz/sunburst>



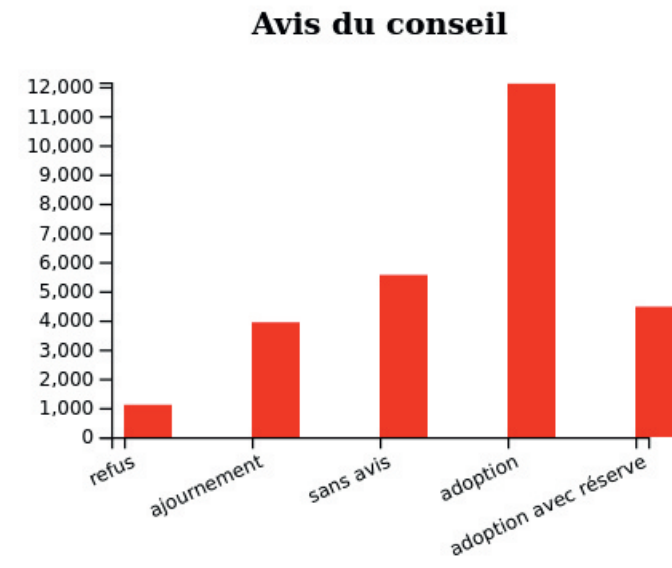
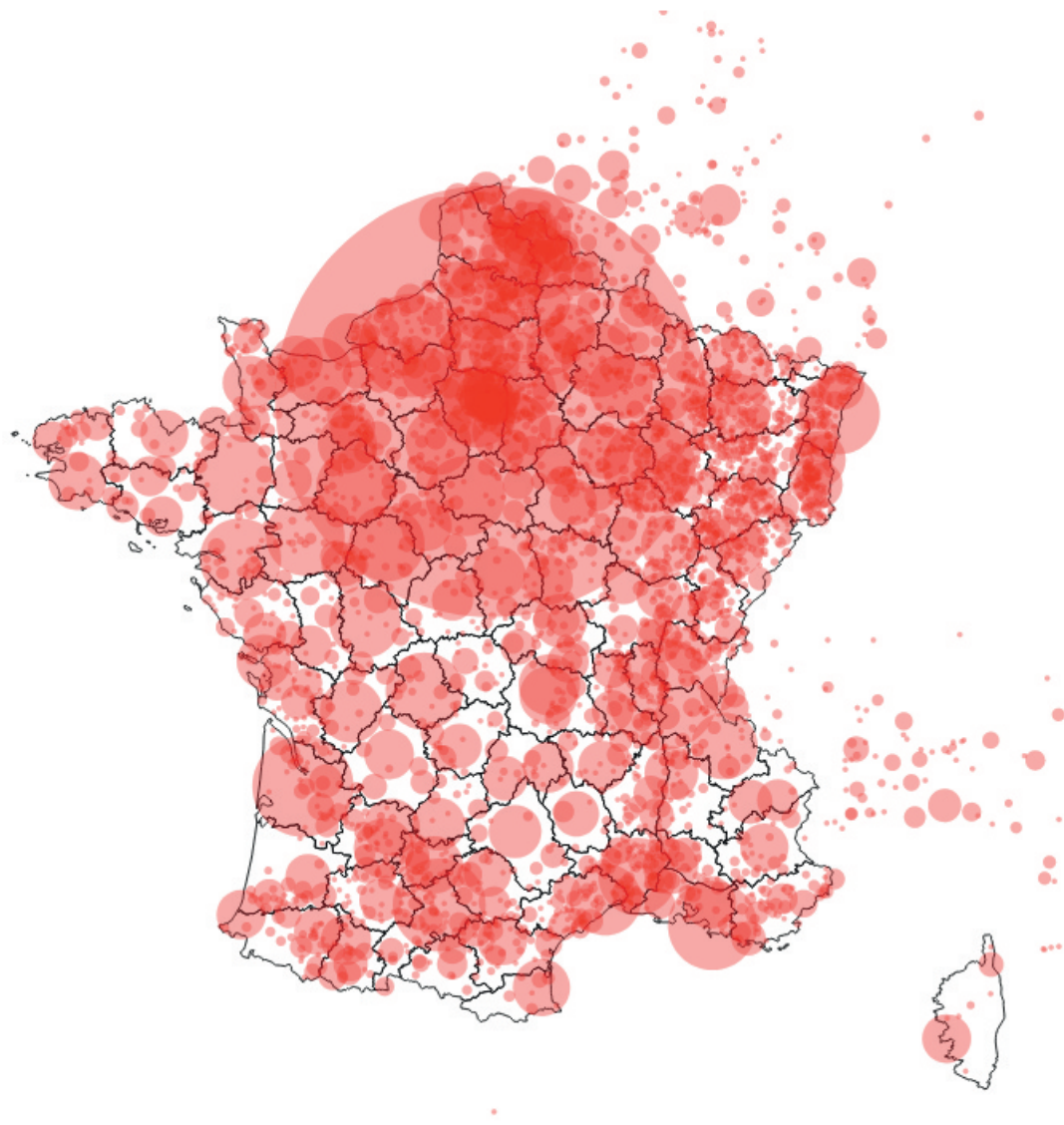
1801 - 1808



**Fig. 3-22**

Lena Krause, *Pourcentage des dossiers de construction et de réparation*, exercice produit dans le cadre des recherches autour de l'Atlas numérique de l'architecture publique en France (1795-1840), iframe, 2019.  
<https://www.public.archi/atlas-2021/viz/BoudonSzambien/index.html#slider>





**Fig. 3-23**

Lena Krause, *Carte liée aux avis du Conseil*, prototype de l'Atlas numérique de l'architecture publique en France (1795-1840), iframe, 2019.  
<https://public.archi/atlas-2021/viz/carteAvis>

**Fig. 3-24**

Pierre Grégoire Chanalaire (1758-1817) et P.C. Herbin, *Atlas de la République Française* composé de 102 feuilles indiquant les départements, les arrondissements communaux, les justices de paix actuelles, les anciens cantons... 2 parties en 1 vol. in-4 obl. (XIII-114 p.) dont 1 atlas (cartes) ; in-4 oblong, Paris : Impr. de la République, 1802.

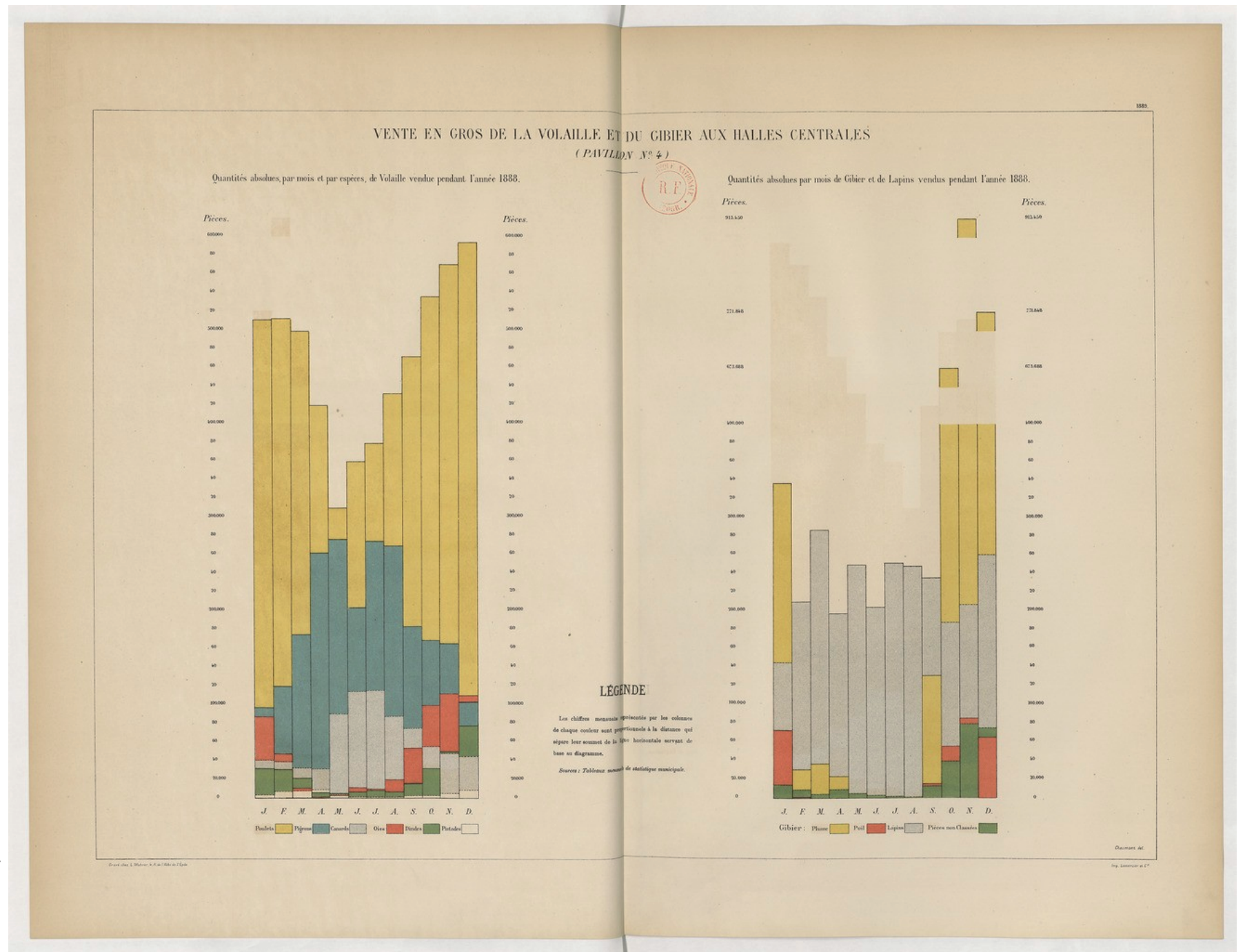
<https://catalogue.bnf.fr/ark:/12148/cb36279296k>





**Fig. 3-26**

Jacques Bertillon (1851-1922), Vente en gros de la volaille et du gibier aux halles centrales, dans Jacques Bertillon (1851-1922), Atlas statistique graphique de la ville de Paris..., 2 volumes, in-fol. (vol. 1) et in-4 (vol. 2), Paris: Service de la statistique municipale, 1889, folio 34.  
<https://gallica.bnf.fr/ark:/12148/btv1b52510505s/f34.item>



PARIS 1888  
OCTROI DE PARIS\_ PRODUITS PAR BUREAUX ET PAR NATURE DE RECETTE

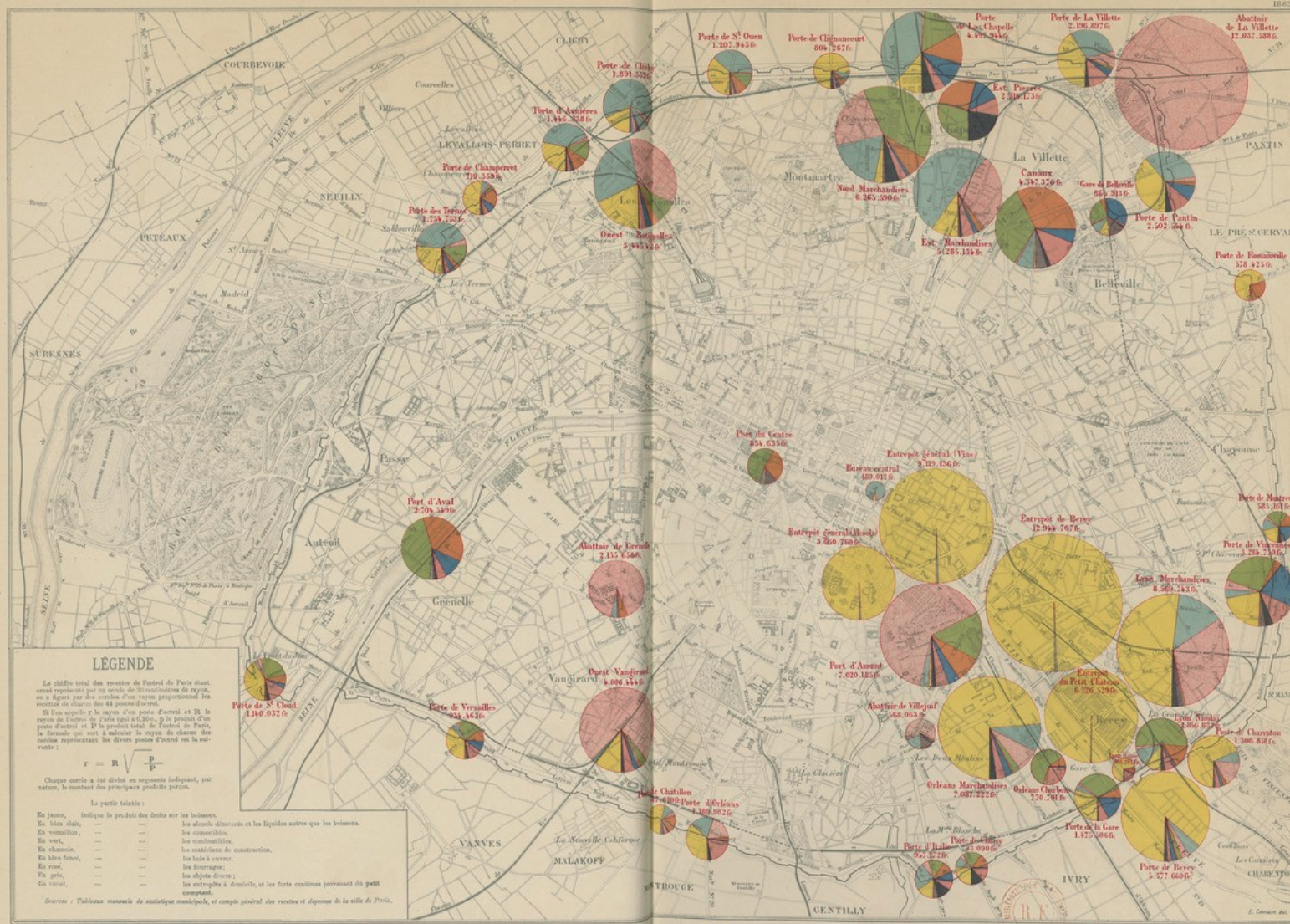
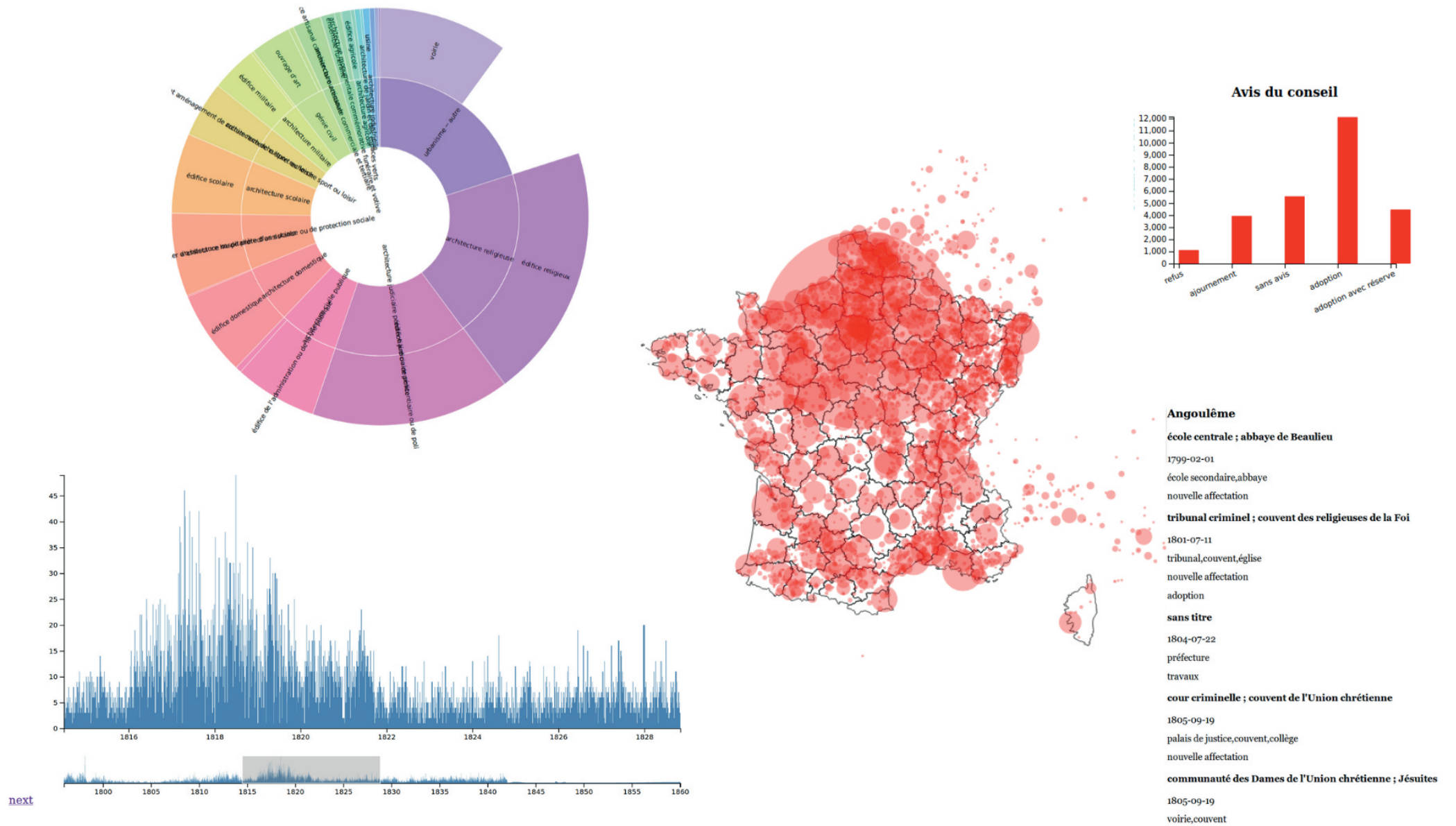


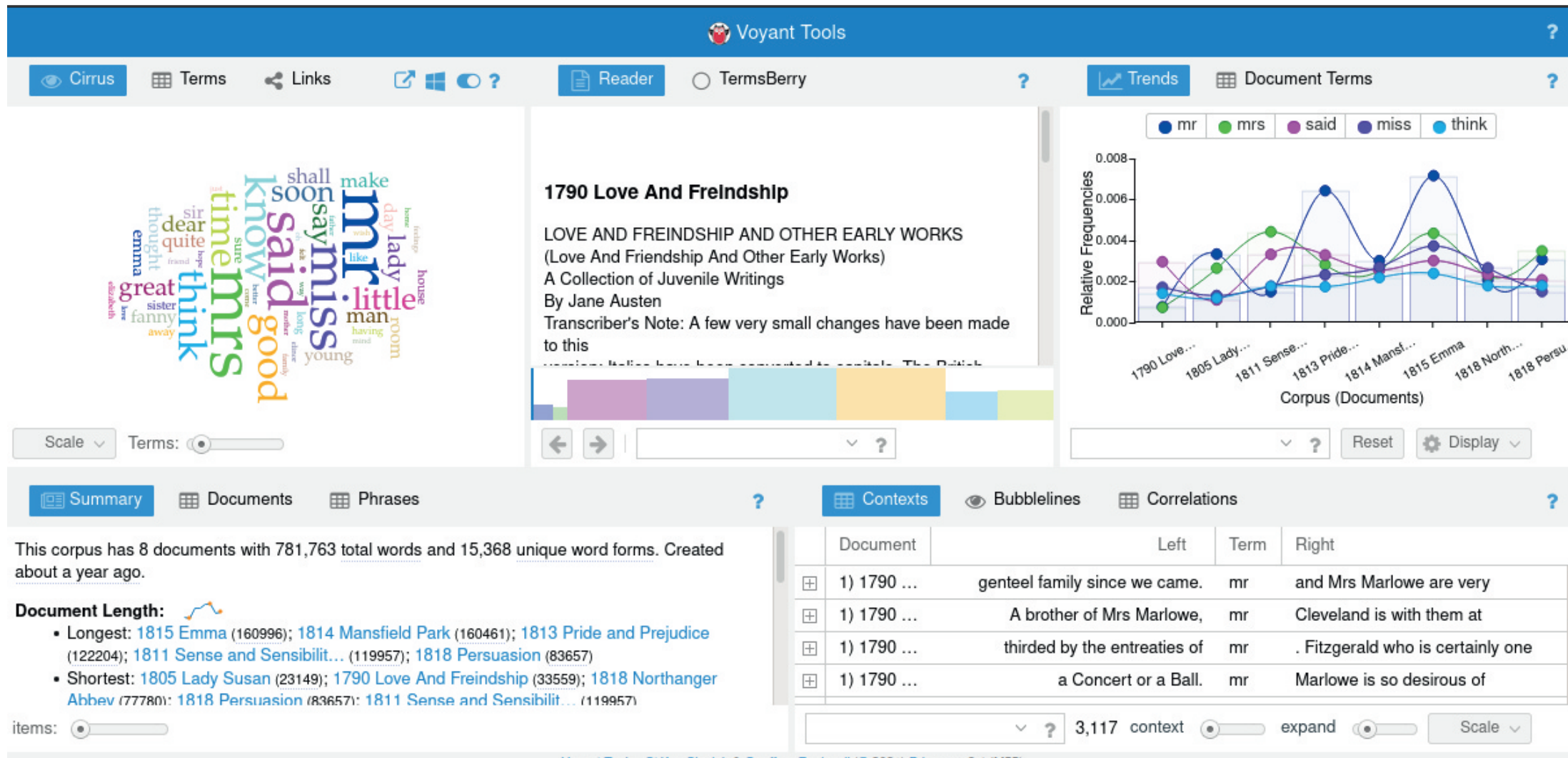
Fig. 3-27

Jacques Bertillon (1851-1922), *Paris 1888. Octroi de Paris\_ Produits par bureaux et par nature de recettes*, dans Jacques Bertillon (1851-1922), *Atlas statistique graphique de la ville de Paris...*, 2 volumes, in-fol. (vol. 1) et in-4 (vol. 2), Paris: Service de la statistique municipale, 1889, folio 37.  
<https://gallica.bnf.fr/ark:/12148/btv1b52510505s/f37.item>



**Fig. 3-28**

Lena Krause, *Modélisation de l'atlas*, prototype de l'Atlas numérique de l'architecture publique en France (1795-1840), 2019.



**Fig. 3-29**

Stéfan Sinclair et Geoffrey Rockwell, *Voyant tool*, iframe de l'interface avec le corpus Austen, 2021.  
<https://voyant-tools.org/?corpus=austen>